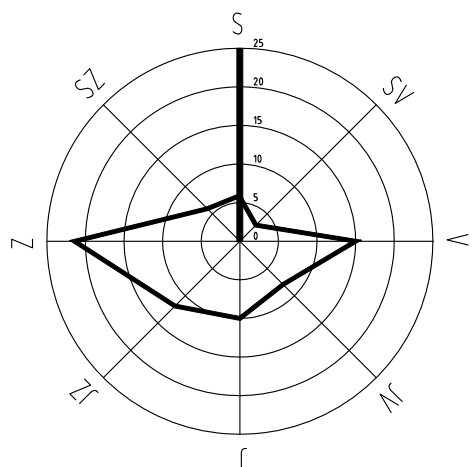


BOHATICE

ÚZEMNÍ PLÁN

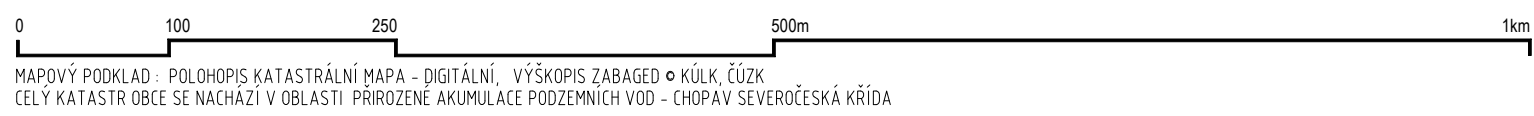
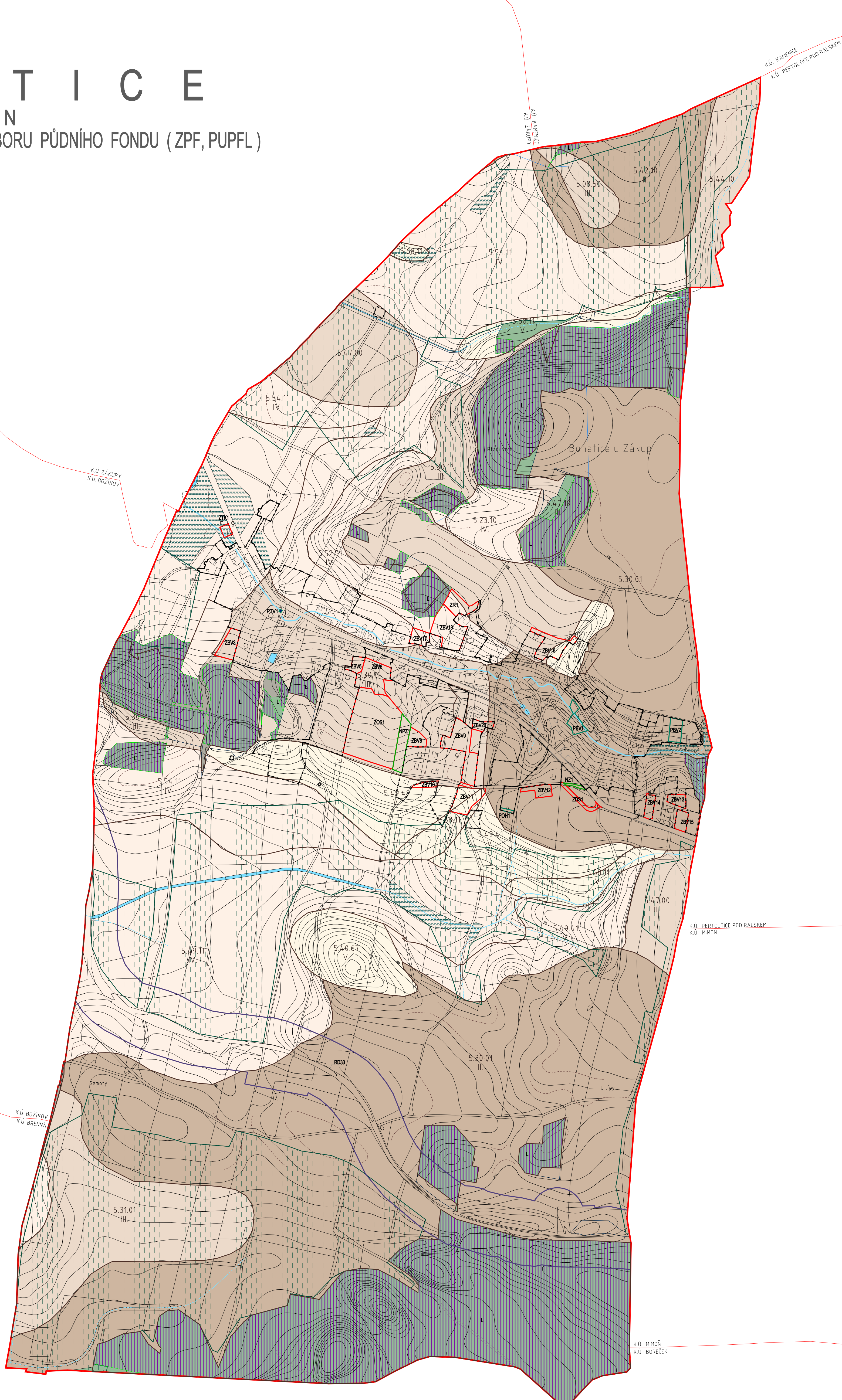
VÝKRES PŘEDPOKLÁDANÉHO ZÁBORU PŮDNÍHO FONDU (ZPF, PUPFL)



ZÁKLADNÍ ČLENĚNÍ ÚZEMÍ	
	VRSTEVNICE
	HRANICE ŘEŠENÉHO ÚZEMÍ
	HRANICE SOUSEDNÍCH OBČÍ
	HRANICE POZEMKOVÉ PARCELY
	ZASTAVĚNÉ ÚZEMÍ K 1.5.2012

SCHVALOVANÉ JEVY	
Z	PLOCHY ZMĚN - ZASTAVITELNÉ - S INDEXEM FUNKCE ZBV PLOCHY BYDLENÍ - BYDLENÍ VENKOVSKÉHO CHARAKTERU ZOV PLOCHY OBČANSKÉHO VYBAVENÍ - VEŘEJNÁ INFRASTRUKTURA ZOS PLOCHY OBČANSKÉHO VYBAVENÍ - TĚLOVÝCHOVA A SPORT ZS PLOCHY DOPRAVNÍ INFRASTRUKTURY - SILNIČNÍ DOPRAVA ZTK PLOCHY TECHNICKÉ INFRASTRUKTURY - KANALIZACE
P	PLOCHY ZMĚN - PLOCHY PŘESTAVBY - S INDEXEM FUNKCE PBV PLOCHY BYDLENÍ - BYDLENÍ VENKOVSKÉHO CHARAKTERU POH PLOCHY OBČANSKÉHO VYBAVENÍ - HRBITOV PTV PLOCHY TECHNICKÉ INFRASTRUKTURY - VODOVOD
R	PLOCHY ÚZEMNÍ REZERVY - S INDEXEM FUNKCE RD PLOCHY DOPRAVNÍ - DRÁŽNÍ DOPRAVA
N	PLOCHY ZMĚN - NEZASTAVITELNÉ - S INDEXEM FUNKCE NZ PLOCHY ZEMĚDĚLSKÉ - ZEMĚDĚLSKÝ PŮDNÍ FOND NPZ PLOCHY PŘÍRODNÍ - DOPROVODNÁ A KRAJINNÁ ZELEN

PLOCHY STABILIZOVANÉ	PLOCHY ZMĚN	POZEMKY URČENÉ K PLNĚNÍ FUNKCI LESA
		LESY HOSPODÁŘSKÉ
		ZEMĚDĚLSKÝ PŮDNÍ FOND S TŘÍDOU OCHRANY II.
		ZEMĚDĚLSKÝ PŮDNÍ FOND S TŘÍDOU OCHRANY III.
		ZEMĚDĚLSKÝ PŮDNÍ FOND S TŘÍDOU OCHRANY IV.
		ZEMĚDĚLSKÝ PŮDNÍ FOND S TŘÍDOU OCHRANY V.
		POZEMKY S TŘÍDOU OCHRANY NONE
		VODNÍ A VODOHOSPODÁŘSKÉ PLOCHY
		HRANICE BPEJ STAV R. 2009
		KOD BPEJ / STUPEŇ OCHRANY STAV R. 2009
		MELIORACE
		PLOCHY ZAMOKŘENÉ



ÚZEMNÍ PLÁN BOHATICE	
ZPRACOVATEL / PROJEKTANT	JAKLOVÁ & JAKL ARCHITECTS Brno, Ing. arch. S. Janková, Ing. arch. P. Janků
POŘIZOVATEL	OBEC BOHATICE U ZÁKUP
DATUM ZPRACOVÁNÍ	listopad 2014
MĚŘÍTKO VÝKRESU	1:5000
VÝKRES	7
VÝTIŠK	1

VÝKRES PŘEDPOKLÁDANÝCH ZÁBORŮ PŮDNÍHO FONDU (ZPF, PUPFL)