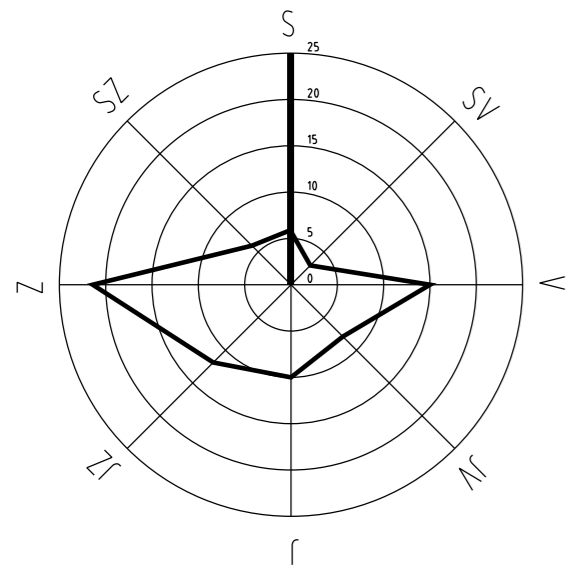


BOHATICE

ÚZEMNÍ PLÁN - ZMĚNA Č.2

VÝKRES ZÁKLADNÍHO ČLENĚNÍ ÚZEMÍ



INFORMATIVNÍ JEVY

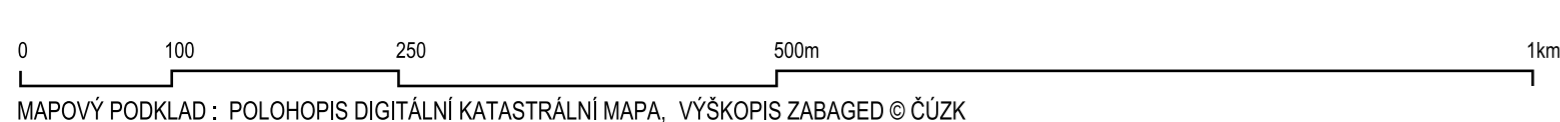
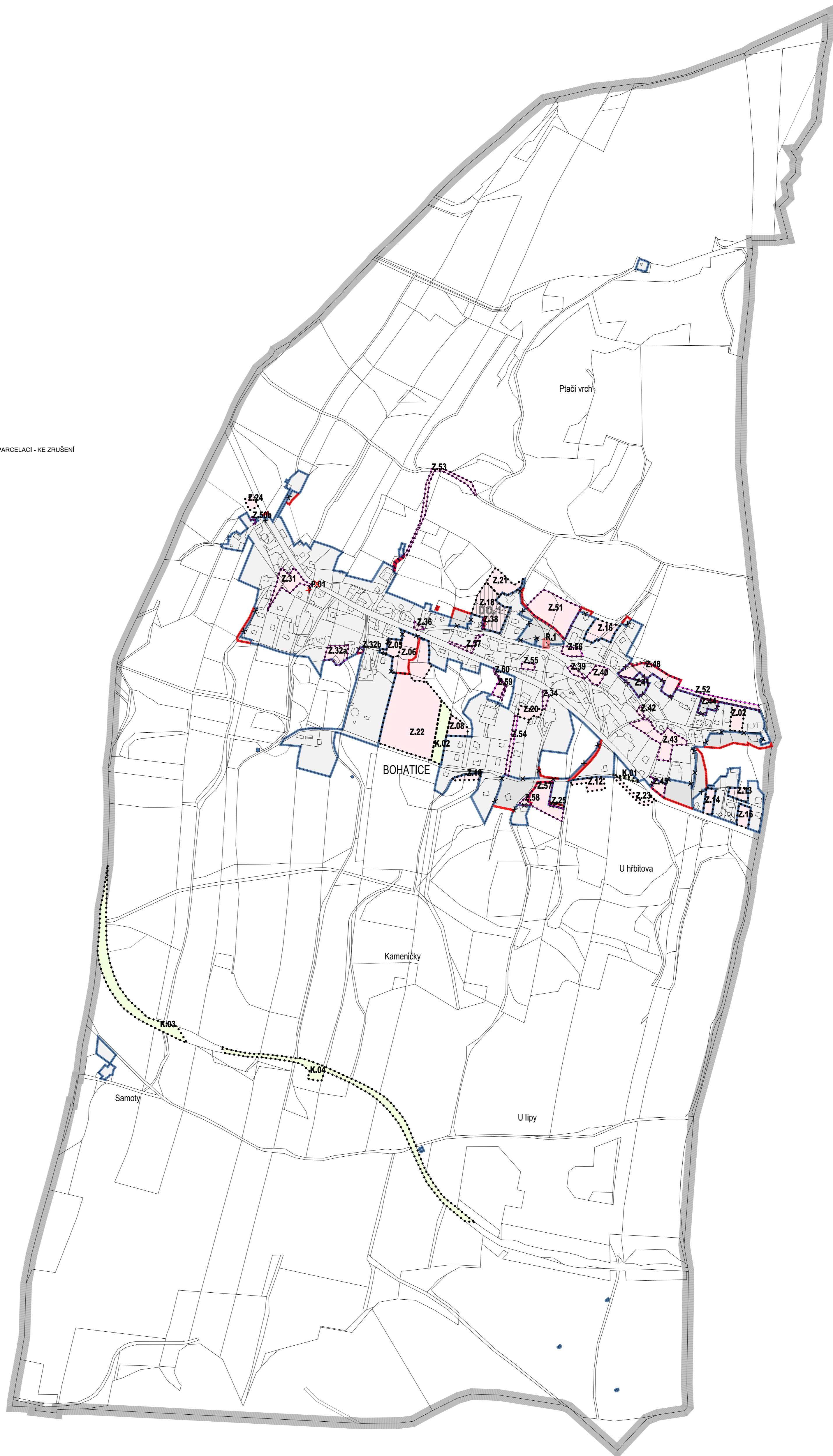
| | |
|--|-------------------------------------|
| | HRANICE REŠENÉHO ÚZEMÍ |
| | HRANICE POZEMKOVÝCH PARCEL |
| | VNITŘNÍ KRESBA POZEMKOVÝCH PARCEL |
| | Samoty MÍSTNÍ A POMÍSTNÍ NÁZVOSLOVÍ |

SCHVALOVANÉ JEVY

| | | | |
|--|-----------------------|-----------------------|---|
| | STAV | NAVRH | ZASTAVĚNÉ ÚZEMÍ AKTUALIZOVANÉ K 27.10. 2020 |
| | ZASTAVITELNÉ PLOCHY | ZASTAVITELNÉ PLOCHY | ZASTAVITELNÉ PLOCHY |
| | PLOCHY ZMĚN V KRAJINĚ | PLOCHY ZMĚN V KRAJINĚ | PLOCHY ZMĚN V KRAJINĚ |

SCHVALOVANÉ JEVY - ZMĚNA Č.2

| | | | | |
|--|--|--|--|---|
| | STAV | NAVRH | ÚZEMNÍ REZERVA | ZASTAVĚNÉ ÚZEMÍ - AKTUALIZACE K 10.05. 2024 |
| | ZASTAVITELNÉ PLOCHY - NOVĚ VYMEZENÉ | ZASTAVITELNÉ PLOCHY - NOVĚ VYMEZENÉ | ZASTAVĚNÉ ÚZEMÍ - AKTUALIZACE K 10.05. 2024 - HRANICE KE ZRUŠENÍ | |
| | PLOCHY PŘESTAVBY - KE ZRUŠENÍ | PLOCHY PŘESTAVBY - KE ZRUŠENÍ | ZASTAVITELNÉ PLOCHY - KE ZRUŠENÍ | |
| | ÚZEMNÍ REZERVA | ÚZEMNÍ REZERVA | ÚZEMNÍ REZERVA | |
| | PLOCHY, VE KTERÝCH JE ROZHODOVÁNÍ O ZMĚNÁCH V ÚZEMÍ PODMÍNĚNO DOHODOU O PARCELACI - KE ZRUŠENÍ | PLOCHY, VE KTERÝCH JE ROZHODOVÁNÍ O ZMĚNÁCH V ÚZEMÍ PODMÍNĚNO DOHODOU O PARCELACI - KE ZRUŠENÍ | PLOCHY, VE KTERÝCH JE ROZHODOVÁNÍ O ZMĚNÁCH V ÚZEMÍ PODMÍNĚNO DOHODOU O PARCELACI - KE ZRUŠENÍ | |



MAPOVÝ PODKLAD : POLOHOPIS DIGITÁLNÍ KATASTRÁLNÍ MAPA, VÝŠKOPIS ZABAGED © ČÚZK

| | |
|-------------------------------------|--|
| ÚZEMNÍ PLÁN BOHATICE | |
| Z M Ě Ň A Č . 2 | |
| ZHOTOVITEL ÚP BOHATICE | JAKLOVÁ & JAKL ARCHITECTS Ing. arch. Š. Jaklová, Ing. arch. P. Jakl |
| ZHOTOVITEL ZMĚNY Č.2 ÚP BOHATICE | SAUL s.r.o. Ing. arch. J. Plašil, Ing. O. Lubojacký |
| OBJEDNATEL | OBEC BOHATICE |
| PORÍZOVATEL | MěÚ Česká Lípa, ÚÚP |
| DATUM ZPRACOVÁNÍ | srpen 2024 |
| MĚŘÍTKO VÝKRESU | 1 : 5000 |
| VÝKRES ZÁKLADNÍHO ČLENĚNÍ ÚZEMÍ | |
| 1 | |