

# ÚZEMNÍ PLÁN BOHATICE

## ZMĚNA Č.2

příloha odůvodnění

**TEXT ÚP BOHATICE S VYZNAČENÍM ZMĚN**

(neměněný text ÚP – nový text - zrušený text)



# ÚZEMNÍ PLÁN BOHATICE

## ÚPLNÉ ZNĚNÍ PO ZMĚNĚ Č. 1

ZHOTOVITEL ÚP BOHATICE	JAKLOVÁ & JAKL ARCHITECTS Ing. arch. Š. Jaklová, Ing. arch. P. Jakl
ZHOTOVITEL ÚPLNÉHO ZNĚNÍ ÚP BOHATICE PO ZMĚNĚ Č.1	SAUL s.r.o. Ing. arch. J. Plašil, Ing. O. Lubojacký
OBJEDNATEL	OBEC BOHATICE
POŘIZOVATEL	MěÚ Česká Lípa, ÚÚP
DATUM ZPRACOVÁNÍ	červen 2021

TEXTOVÁ ČÁST

ČÁST DÍLA

T



## **A. IDENTIFIKAČNÍ ÚDAJE**

objednatel:

**Obec Bohatice**

Bohatice č.p. 79, 470 02 Česká Lípa

IČ: 00673340

pořizovatel:

**Městský úřad Česká Lípa**

stavební úřad, úsek úřad územního plánování

Moskevská č.p.8, 470 01 Česká Lípa

zhotovitel Územního plánu:

**Ing. arch. Šárka Jaklová**

Elišky Krásnohorské 953, 460 01 Liberec XIV

IČ : 431 97 281

Jaklová & Jakl Architects, architektonická kancelář

Ing. arch. Šárka Jaklová

Ing. arch. Petr Jakl / číslo autorizace České komory architektů 01 105 /

Ing. arch. Radim Kousal / číslo autorizace České komory architektů 01 105 /

Ing. Josef Koblre

Ing. Radek Hnát

Ing. Jan Hromek / číslo autorizace České komory architektů 2331, typ ÚSES /

Ing. Marie Španihelová

Mgr. Lenka Hájková

zhotovitel úplného znění po Změně č.1:

**SAUL s.r.o.**

U Domoviny 491/1 46001 Liberec IV

Ing. arch. Jiří Plašil / číslo autorizace 01 603/

Ing. Oldřich Lubojacký

Ing. Jan Hromek

Ing. Ladislav Křenek

~~datum zpracování: červen 2021~~

zhotovitel Změny č.2

**SAUL s.r.o.**

U Domoviny 491/1 46001 Liberec IV

Ing. arch. Jiří Plašil / číslo autorizace 01 603/

Ing. Oldřich Lubojacký

Ing. Jan Hromek

Ing. Ladislav Křenek

Ing. Vladimír Janečka

**B. OBSAH TEXTOVÉ A GRAFICKÉ ČÁSTI****OBSAH TEXTOVÉ ČÁSTI**

	<b>kapitola</b>	<b>strana</b>
<b>A.</b>	IDENTIFIKAČNÍ ÚDAJE	3
<b>B.</b>	OBSAH TEXTOVÉ A GRAFICKÉ ČÁSTI	4
<b>C.</b>	<b>TEXTOVÁ ČÁST</b>	4
<b>1.aA</b>	<b>Vymezení zastavěného území</b>	5
<b>1.bB</b>	<b>Základní koncepce rozvoje území obce, ochrany a rozvoje jeho hodnot</b>	5
<b>1.b.1B.1</b>	Koncepce rozvoje území obce	5
<b>1.b.2B.2</b>	Koncepce ochrany a rozvoje jeho hodnot	5
<b>1.cC</b>	<b>Urbanistická koncepce včetně urbanistické kompozice</b>	6
<b>1.e.1C.1</b>	Urbanistická koncepce	6
<b>1.e.2C.2</b>	Urbanistická kompozice	6
<b>1.e.3C.3</b>	Vymezení zastavitelných ploch (Z)	6
<b>1.e.4C.4</b>	Vymezení ploch přestavby (P)	7
<b>1.e.5C.5</b>	Vymezení systému sídelní zeleně	8
<b>1.dD</b>	<b>Koncepce veřejné infrastruktury včetně podmínek pro její umístování</b>	8
<b>1.d.1D.1</b>	Koncepce dopravní infrastruktury	8
<b>1.d.2D.2</b>	Koncepce technické infrastruktury	9
<b>1.d.3D.3</b>	Koncepce občanského vybavení	11
<b>1.d.4D.4</b>	Koncepce veřejných prostranství	11
<b>1.d.5D.5</b>	Koncepce řešení požadavků civilní ochrany	11
<b>1.eE</b>	<b>Koncepce uspořádání krajiny</b>	12
<b>1.e.1E.1</b>	Vymezení ploch s rozdílným způsobem využití, plochy změn v krajině a stanovení podmínek pro změny v jejich využití	12
<b>1.e.2E.2</b>	Ochrana míst hodnot krajiny a krajinného rázu	13
<b>1.e.3E.3</b>	Územní systém ekologické stability (ÚSES)	14
<b>1.e.4E.4</b>	Systém krajinné zeleně	14
<b>1.e.5E.5</b>	Prostupnost krajiny	14
<b>1.e.6E.6</b>	Protierozní opatření	14
<b>1.e.7E.7</b>	Vodní toky, ochrana před povodněmi	14
<b>1.e.8E.8</b>	<del>Rekreace</del> Rekreaci využívání krajiny	15
<b>1.e.9E.9</b>	Dobývání ložisek nerostných surovin	15
<b>1.fF</b>	<b>Stanovení podmínek pro využití ploch s rozdílným způsobem využití včetně stanovení základních podmínek ochrany krajinného rázu</b>	16
<b>F.1</b>	Všeobecná ustanovení	
<b>F.2</b>	Plochy s rozdílným způsobem využití	
<b>F.3</b>	Omezení ve využívání ploch s rozdílným způsobem využití	
<b>1.gG</b>	<b>Vymezení veřejně prospěšných staveb, veřejně prospěšných opatření, staveb a opatření k zajištění obrany a bezpečnosti státu a ploch pro asanaci, pro které lze práva k pozemkům a stavbám vyvlastnit</b>	32
<b>1.g.1G.1</b>	Vymezení veřejně prospěšných staveb, pro které lze práva k pozemkům a stavbám vyvlastnit	32
<b>1.g.2G.2</b>	Vymezení veřejně prospěšných opatření, pro které lze práva k pozemkům a stavbám vyvlastnit	32
<b>1.g.3G.3</b>	Vymezení staveb a opatření k zajištění obrany a bezpečnosti státu, pro které lze práva k pozemkům a stavbám vyvlastnit	32
<b>1.g.4G.4</b>	Vymezení ploch pro asanaci, pro které lze práva k pozemkům a stavbám vyvlastnit	32
<b>1.hH</b>	<b>Vymezení veřejně prospěšných staveb a veřejných prostranství, pro které lze uplatnit předkupní právo</b>	32
<b>1.iI</b>	<b>Stanovení kompenzačních opatření dle § 50 odst.6 SZ</b>	32
<b>2.b</b>	<del>Vymezení ploch, ve kterých je rozhodování o změnách v území podmíněno dohodou o parcelaci</del>	32
<b>J</b>	<b>Vymezení ploch a koridorů územních rezerv a stanovení možného budoucího využití včetně podmínek pro jeho prověření</b>	
<b>K</b>	<b>Definice pojmů, které nejsou obsaženy v právních předpisech</b>	
	Údaje o počtu listů územního plánu a počtu výkresů grafické části	32
	Seznam použitých zkratk	33

**OBSAH GRAFICKÉ ČÁSTI**

<b>číslo</b>	<b>název výkresu</b>	<b>měřítko</b>
1	Výkres základního členění území	1:5000
2	Hlavní výkres	1:5000
3	Výkres koncepce dopravní a technické infrastruktury	1:5000
4	Výkres veřejně prospěšných staveb, opatření a asanací	1:5000

## C. ~~TEXTOVÁ ČÁST~~

### 1.aA VYMEZENÍ ZASTAVĚNÉHO ÚZEMÍ

Územní plán řeší celé správní území obce Bohatice, tvořené katastrálním územím Bohatice u Zákup.

~~Zastavěné území bylo vymezeno pro celé správní území obce Bohatice k 1.5.2012 a je aktualizováno k datu 27.10.2020. Zastavěné území je aktualizováno k datu 10.05.2024~~

Vymezené zastavěného území je zakresleno ve Výkrese základního členění území (1), v Hlavním výkrese (2) a ve Výkrese koncepcce dopravní a technické infrastruktury (3).

### 1.bB ZÁKLADNÍ KONCEPCE ROZVOJE ÚZEMÍ OBCE, ~~A KONCEPCE~~ OCHRANY A ROZVOJE JEHO HODNOT

#### 1.b.1B.1 KONCEPCE ROZVOJE ÚZEMÍ OBCE

Obec Bohatice má do dnes zemědělský charakter s obytnou příměstskou funkcí. Předpokladem oživení rozvoje obce je zvýšení počtu obyvatel a navýšení pracovních příležitostí. Toho lze dosáhnout využitím vhodných rozvojových zastavitelných ploch pro výstavbu rodinných domů s možností využití i pro podnikatelské aktivity. Rozvoje je možné dosáhnout mimo jiné i rozvojem cestovního ruchu formou rekreace individuální sportovního charakteru a sportovně rekreačního zázemí ve formě rozvoje hipoturistiky, cykloturistiky a další.

Pro rozvoj obce je také důležité doplnění dopravní a technické infrastruktury v potřebných parametrech a kvalitě.

Koncepce rozvoje území obce respektuje současný způsob zástavby a navržené zastavitelné plochy jsou umístěny v přímé návaznosti na zastavěné území. Regulace počtu domů formou určení minimální velikosti parcely pro rodinné domy v zastavitelných plochách zajistí zachování původní urbanistické struktury a vznik rozvolněné zástavby navazující na krajinu.

~~Zásahy do ploch přírody a krajiny jsou minimalizovány.~~

Pro stanovení zásad využívání zemědělských pozemků se vymezují ~~tzv.~~ plochy zemědělské **všeobecné**. Bude podporováno zemědělské podnikání všech forem. Bude udržen zdejší vysoký standard využívání zemědělských pozemků, s podporou živočišné výroby využívající pozemky TTP i v postupujícím trendu zatravňování orné půdy, uvážlivě bude povolováno pěstování biomasy a rychlerostoucích dřevin pro energetické účely, vždy s ohledem na zájmy ochrany přírody a krajiny a pouze v případě zajištěného zpracování a využití.

Návaznost lesnaté krajiny s organizačně stabilizovanou strukturou lesního hospodářství bude využita k uplatnění ekologicky šetrných forem cestovního ruchu.

Ubývání volné krajiny a půdního fondu na úkor zástavby bude regulováno respektováním režimu vymezených ploch ~~funkčního~~ **s rozdílným způsobem** využití se zohledněním podmínek ochrany přírody a krajiny a za respektování souhrnných plošných požadavků urbanistického řešení na zábor ZPF a PUPFL.

#### 1.b.2B.2 KONCEPCE OCHRANY A ROZVOJE JEHO HODNOT

Řešení územního plánu respektuje a chrání přírodní, kulturní, urbanistické a civilizační hodnoty vymezené na území obce.

##### Přírodní hodnoty

Obecná ochrana přírody a krajiny:

Budou respektovány významné krajinné prvky (VKP) „ze zákona“ ~~–(součástí ploch lesních, zčásti zemědělských).~~

Bude respektována a chráněna ~~vzrostlá~~ sídelní a krajinná vzrostlá nelesní zeleň, případná likvidace bude nahrazována novou výsadbou.

Vymezuje se územní systém ekologické stability, tvořený prvky systému místního biogeografického významu, ve kterých se bude hospodařit v souladu se zásadami ÚSES. Nebudou zde připouštěny změny ve využití území, stavby a činnosti, které by zhoršily jejich ekologickou stabilitu, či které by podstatně ztížily nebo znemožnily jejich funkčnost či budoucí realizaci.

Budou respektovány přírodní prvky kategorie památný strom – Bohatický dub.

Bude iniciována vyšší ochrana pro vytipované prvky vzrostlé nelesní zeleně v kategorii registrovaný významný krajinný prvek:

VKP2 – linie dubů letních na p.p.č.124/2 a 124/4,

VKP3 – 2 lípy malolisté na p.p.č. 294.

Budou respektovány zásady ochrany hodnot krajiny a krajinného rázu – viz kap. Koncepce uspořádání krajiny.

### Kulturní hodnoty

V rámci ochrany kulturních hodnot budou respektovány stávající památkově chráněné objekty – nemovitě kulturní památky a území s vyšší pravděpodobností výskytu archeologických nálezů (ÚAN I. a ÚAN II.).

### Urbanistické a civilizační hodnoty

~~Návrh územního plánu~~ Zachovává se stávající historické urbanistické struktury a kompozice zastavěného území, stávající měřítko zástavby s nepřekročitelnou stávající výškovou hladinou a hustotou zástavby, které bude přizpůsobena i nová výstavba. Územní plán vytváří podmínky pro zachování a dobudování občanského vybavení, dopravní a technické infrastruktury v potřebných parametrech, které odpovídají navrhovanému růstu obce.

## 1.eC URBANISTICKÁ KONCEPCE VČETNĚ URBANISTICKÉ KOMPOZICE

### 1.e.1C.1 URBANISTICKÁ KONCEPCE

Vymezení plošného a prostorového uspořádání území je zobrazeno v Hlavním výkrese (2).

Urbanistická koncepce rozvoje obce především sleduje respektování stávající urbanistické struktury zástavby zachovávající zástavbu rodinnými domy venkovského charakteru. ~~Stabilizované území obce se návrhem územního plánu nemění.~~ Rozhodující vymezení zastavitelných ploch navržených v přímé návaznosti na plochy stabilizované (zastavěné) se týká výstavby rodinných domů, doplněné návrhem potřebné dopravní a technické infrastruktury. Návrh ploch občanského vybavení - sport rozšiřuje zejména sportovní plochy na území obce pro sportovní využití chovu koní a pro volnočasové centrum. Vymezuje se rozvojová plocha občanského vybavení - hřbitovy pro rozšíření hřbitova a plocha občanského vybavení veřejného pro vytvoření zázemí za obecním úřadem a plochu hřbitova. Rekreace na území obce Bohatice probíhá formou rodinné rekreace využitím chatek na rekreačních a pěstitelských zahrádkách. Dopravní a technická infrastruktura bude dle potřeby rekonstruována a doplňována. Nová výstavba bude respektovat charakter obce.

### 1.e.2C.2 URBANISTICKÁ KOMPOZICE

Bude respektována a harmonicky rozvíjena zachovaná prostorová struktura obce, zejména využitím proluk a uváženým zastavováním území navazující volné krajiny bude zachována kompaktnost obce.

Nová zástavba bude uspořádána v kontextu osnovy původní zástavby a jejího charakteru, v souladu s konfigurací terénu a uspořádáním cestní sítě. Bude zachováno a rozvíjeno polyfunkční využití ploch při zachování pohody bydlení a kvalitního životního prostředí.

Prostorové uspořádání stavebních pozemků na zastavěných, zastavitelných plochách i plochách přestavby, včetně staveb na nich umístovaných se bude řídit podmínkami prostorového uspořádání stanovenými pro jednotlivé plochy s rozdílným způsobem využití (viz kapitola 1.f.F.) přičemž:

- bude respektován charakter stávající zástavby s nepravidelným řazením,
- bude upřednostňována výstavba soliterních staveb s potřebnými vzájemnými odstupy,
- nebude povolována objemově a výškově nepřiměřená zástavba,
- nová zástavba bude citlivě zapojována mezi stávající přírodní prvky (např. prvky vzrostlé zeleně),
- technologické stavby a zařízení nebudou narušovat prostor lokality a celkovou siluetu obce či jejích částí.

### 1.e.3C.3 VYMEZENÍ ZASTAVITELNÝCH PLOCH (Z)

Zastavitelné plochy jsou vymezeny v návaznosti na zastavěné území obce.

#### ~~Plochy b~~ Bydlení venkovského charakteru (ZBV5, ZBV6, ZBV8, ZBV10-ZBV18, ZBV20)

Zastavitelné plochy tohoto typu umožňují bydlení v rodinných domech. Současně s bydlením umožňují plochy bydlení využití i pro občanské vybavení (obchod, služby), rodinnou rekreaci a plochy pro veřejná prostranství. Vymezené zastavitelné plochy pro bydlení venkovského charakteru jsou mimo zastavěné území obce a přímo navazují na stávající zástavbu rodinných domů jsou v zastavěném území nebo na něj přímo navazují.

#### ~~Plochy r~~ Rekreace (ZR1) – zahrádkářské osady

Vymezené zastavitelné plochy (plocha Z.21) umožňují rodinnou rekreaci na rekreačních a pěstitelských zahrádkách na okraji obce v návaznosti na plochy bydlení venkovského.

#### Občanské vybavení veřejné

Pro rozvoj zařízení občanského vybavení se vymezuje zastavitelná plocha občanského vybavení veřejného (plocha Z.55) za obecním úřadem.



**Plochy občanského vybavení pro tělovýchovu a sport (ZOS1) - sport**

Jsou umístěny v návaznosti na plochy bydlení a plochy výroby a skladování zemědělské s nízkou zátěží. Zastavitelná plocha Z.22 je umístěna v návaznosti na plochy bydlení a plochy výroby zemědělské a lesnické. Na severním okraji sídla je vymezena plocha občanského vybavení – sport pro pořádání kulturních a sportovních aktivit (plocha Z.51).

**Občanské vybavení – hřbitovy**

Pro výhledové rozšíření hřbitova se vymezuje zastavitelná plocha Z.25.

**Plochy dopravní infrastruktury pro silniční dopravu (ZDS1) Veřejná prostranství všeobecná**

Jsou vymezeny pro možnost dopravního napojení rozvojových ploch na silnici II. třídy bez dopravní závady stávající křižovatky (plocha Z.23), pro zajištění dopravního přístupu ke stabilizovaným a zastavitelným plochám bydlení venkovského (plochy Z.52, Z.54) nebo k zařízením technické infrastruktury (plocha Z.60). Pro zajištění prostupnosti krajiny se vymezuje propojení účelových komunikací (plocha Z.53).

**Plocha technická infrastruktura – kanalizace (ZTK1) všeobecná**

Je vymezena zastavitelná plocha Z.24 pro umístění čerpací stanice splaškových odpadních vod (ČSOV) pro stávající i rozvojové lokality bydlení v Bohaticích. Pro výhledové zřízení vlastního obecního zdroje pitné vody, umístění vodojemu a čerpací stanice se vymezuje zastavitelná plocha Z.59.

**Zeleň sídelní ostatní**

Rozvojové plochy zeleně sídelní ostatní jsou vymezeny v kontaktu s veřejnými prostranstvími a to pro zvýšení piety místa u hřbitova (plocha Z.57), u domu č.e.1 (plocha Z.56) pro ochranu exponovaného místa s nemovitou kulturní památkou.

**Plochy zastavitelné**

plocha	navrhované funkční využití	rozloha v m <sup>2</sup>	max. poč. RD	podmínky umístění staveb
ZBV5	bydlení venkovského charakteru	1278	1	rodinné domy venkovské
ZBV6	bydlení venkovského charakteru	5 040	3	rodinné domy venkovské prokázat hlukovou studii, že nebudou překročeny max. přípustné hladiny hluku v chráněných vnitřních i venkovních prostorech
ZBV8	bydlení venkovského charakteru	1 571	1	rodinné domy venkovské
ZBV10	bydlení venkovského charakteru	741	0	
ZBV11	bydlení venkovského charakteru	3956	3	rodinné domy venkovské
ZBV12	bydlení venkovského charakteru	1 588	1	rodinné domy venkovské
ZBV13	bydlení venkovského charakteru	1 160	1	rodinné domy venkovské
ZBV14	bydlení venkovského charakteru	1 233	1	rodinné domy venkovské prokázat hlukovou studii a následným měřením hluku, že nebudou překročeny max. přípustné hladiny hluku v chráněných vnitřních i venkovních prostorech
ZBV15	bydlení venkovského charakteru	1 327	1	rodinné domy venkovské prokázáno hlukovou studii a následným měřením hluku, že nebudou překročeny max. přípustné hladiny hluku v chráněných vnitřních i venkovních prostorech
ZBV16	bydlení venkovského charakteru	3 881	2	rodinné domy venkovské
ZBV17	bydlení venkovského charakteru	1561	1	rodinné domy venkovské
ZBV18	bydlení venkovského charakteru	5387	4	rodinné domy venkovské podmínkou dohoda o parcelaci min. odstupová vzdálenost nových staveb je 30 m od okraje lesa
ZBV 20	bydlení venkovského charakteru	1152	1	rodinné domy venkovské
plocha	navrhované funkční využití	rozloha v m <sup>2</sup>		podmínky umístění staveb
ZR1	rodinná rekreace		2546	pěstelské zahrádky
ZOS1	tělovýchova a sport		19 322	jezdectví, parkúr, výběh hala bude umístěna při jihozápadní hranici plochy
ZDS1	silniční doprava – komunikace místní a účelové		889	místní komunikace
ZTK1	technická infrastruktura – kanalizace		608	ČSOV

Vymezení plošného a prostorového uspořádání území je zobrazeno v Hlavním výkrese (2).

**Vysvětlení podmíněně přípustného využití ploch v tabulce Tab. C.3\_1****podmínky:** (platí jednotně pro celou vymezenou plochu)

hluk	v navazujícím projednání jednotlivých záměrů postupy podle stavebního zákona řešit vliv hluku z provozu na stabilizovaných plochách dopravy silniční v budoucích chráněných venkovních prostorech staveb
les	minimální odstupová vzdálenost nadzemních staveb je 25 m od hranice lesa
zeleň	při východní a jihovýchodní straně plochy zachovat zeleň jako clonu při dálkových pohledech na nemovitou kulturní památku na sousedícím p.p.č. 53/1 (dům e.č.1)

**Tab. C.3.1 Vymezení zastavitelných ploch (Z)**

ozn.	typ plochy s rozdílným způsobem využití	výměra (m <sup>2</sup> )	max. počet RD	podmínky, specifikace
Z.02	bydlení venkovské (BV)	1625	1	
Z.05	bydlení venkovské (BV)	1278	1	
Z.06	bydlení venkovské (BV)	6885	4	hluk
Z.08	bydlení venkovské (BV)	1571	1	
Z.10	bydlení venkovské (BV)	741	0	
Z.12	bydlení venkovské (BV)	1588	1	
Z.13	bydlení venkovské (BV)	1160	1	
Z.14	bydlení venkovské (BV)	1233	1	hluk
Z.15	bydlení venkovské (BV)	1327	1	hluk
Z.16	bydlení venkovské (BV)	2670	2	
Z.18	bydlení venkovské (BV)	5387	4	les
Z.20	bydlení venkovské (BV)	1152	1	
Z.21	rekreace – zahrádkářské osady (RZ)	2546	-	pěstitelské zahrádky
Z.22	občanské vybavení – sport (OS)	19322	-	jezdeckví, parkur, výběh hala bude umístěna při jihozápadním okraji plochy
Z.23	veřejná prostranství všeobecná (PU)	889	-	místní komunikace
Z.24	technická infrastruktura všeobecná (TI)	608	-	ČSOV
Z.25	občanské vybavení - hřbitovy	218	-	rozšíření hřbitova
Z.31	bydlení venkovské (BV)	2645	1	hluk
Z.32a	bydlení venkovské (BV)	1810	1	
Z.32b	bydlení venkovské (BV)	154	0	
Z.34	bydlení venkovské (BV)	423	0	
Z.36	bydlení venkovské (BV)	223	0	
Z.37	bydlení venkovské (BV)	647	0	
Z.38	bydlení venkovské (BV)	98	0	
Z.39	bydlení venkovské (BV)	437	0	
Z.40	bydlení venkovské (BV)	1261	1	
Z.41	bydlení venkovské (BV)	1285	1	
Z.42	bydlení venkovské (BV)	257	0	
Z.43	bydlení venkovské (BV)	4130	1	
Z.44	bydlení venkovské (BV)	1112	0	
Z.45	bydlení venkovské (BV)	800	1	hluk
Z.48	bydlení venkovské (BV)	3900	4	
Z.50b	bydlení venkovské (BV)	72	0	
Z.51	občanské vybavení – sport (OS)	6965	-	zeleň, koeficient zeleně Kz min. = 15%
Z.52	veřejná prostranství všeobecná (PU)	1885	-	
Z.53	veřejná prostranství všeobecná (PU)	2184	-	
Z.54	veřejná prostranství všeobecná (PU)	1078	-	
Z.55	občanské vybavení veřejné (OV)	441	-	
Z.56	zeleň sídelní ostatní (ZS)	860	-	
Z.57	zeleň sídelní ostatní (ZS)	3579	-	
Z.58	bydlení venkovské (BV)	360	0	
Z.59	technická infrastruktura všeobecná (TI)	649	-	vodojem, vodní zdroj, ČS
Z.60	veřejná prostranství všeobecná (PU)	292	-	

**1.c.4C.4 VYMEZENÍ PLOCH PŘESTAVBY ~~(P)~~**

Plochy přestavby jsou vymezeny v zastavěném území obce.

**Plochy bydlení venkovského charakteru (PBV1, PBV2)**

Umožňují bydlení v rodinných domech. Současně s bydlením umožňují plochy bydlení využití i pro občanské vybavení (obchod, služby), rodinnou rekreaci a pro veřejné prostranství.

**Plochy občanského vybavení, hřbitov (POH1)**

Je vymezena pro možnost rozšíření stávající plochy občanského vybavení, hřbitova.

**Plocha technické infrastruktury – vodovod (PTV1)**

Je vymezena pro umístění posilovací tlakové stanice vod (ATS) pro stávající i rozvojové lokality bydlení v Bohaticích.

**Plochy přestavby**

plocha	navrhované funkční využití	rozloha v m <sup>2</sup>	max. poč. RD	podmínky umístění staveb
PBV1	bydlení venkovského charakteru	1712	1	rodinné domy venkovské
PBV2	bydlení venkovského charakteru	1625	1	rodinné domy venkovské
plocha	navrhované funkční využití	rozloha v m <sup>2</sup>		podmínky umístění staveb
POH1	hřbitov		218	rozšíření hřbitova
PTV1	technická infrastruktura – vodovod		38	ATS

Plochy přestavby se nevymezují.

**1.e.5C.5 VYMEZENÍ SYSTÉMU SÍDELNÍ ZELENĚ**

~~Zeleň na území obce je rozdělena na sídelní zeleň v rámci ploch veřejných prostranství a na doprovodnou a krajinnou zeleň v rámci ploch přírodních, která je vymezena pro zajištění ochrany přírody a krajiny. Krajinná zeleň proniká i do zastavěného území obce a tak spolu se sídelní zelení na veřejných prostranstvích tvoří systém zeleně.~~

**~~Plochy veřejného prostranství (P)~~**

~~Současný systém sídelní zeleně na veřejných prostranstvích je v návrhu územního plánu zachován.~~

~~V návrhových plochách není sídelní zeleň samostatně vymežovaná, ale bude její součástí.~~

~~Vzrostlá zeleň v zastavěném území obce (vč. travnatých ploch) bude i nadále udržována, případná odůvodněná likvidace vzrostlých stromů bude nahrazována novou výsadbou.~~

**Systém sídelní zeleně na území obce zahrnuje:**

- plochy zeleně sídelní ostatní (ZS) vymezené v grafické části dokumentace na plochách stabilizovaných i zastavitelných (zeleň veřejná, vyhrazená, soukromá),
- sídelní zeleň, která bude řešena v rámci zastavitelných ploch s rozdílným způsobem využití,
- zeleň integrovanou (prvky vzrostlé nelesní zeleně) v rámci ploch s rozdílným způsobem využití (veřejná i neveřejná na soukromých pozemcích),

Systém sídelní zeleně na území obce Bohatice navazuje na systém krajinné zeleně.

Nové zastavitelné plochy jsou vymezeny v kontaktu s veřejnými prostranstvími a to u hřbitova (plocha Z.57) pro zvýšení piety místa a u domu č.e.1 (plocha Z.56) pro ochranu exponovaného místa s nemovitou kulturní památkou.

**Obecné podmínky:**

- systém sídelní zeleně chránit a rozvíjet v rámci uvedených ploch s rozdílným způsobem využití včetně vzrostlé nelesní zeleně („dřeviny rostoucí mimo les“),
- provádět rekonstrukce (doplnění mobiliářů, úpravy cest a pěšin, péstební úpravy aj.) veřejně přístupných parkově upravených ploch,
- rozvíjet ochrannou zeleň v areálech soustředěných ekonomických aktivit a okolo provozů s potenciálním negativním vlivem na okolní prostředí,
- rozvíjet doprovodnou zeleň s ekologicky stabilizační funkcí podél vodních ploch a toků, vždy s ohledem na zajištění odtoku velkých vod,
- širokou škálu prolínajících se druhů nelesní zeleně (solitérní, liniová, vyhrazená, soukromá) umisťovat v rámci jednotlivých ploch stabilizovaných, zastavitelných ploch a ploch přestavby, rozsah a umístění zeleně zohlednit na základě místních podmínek a návaznosti na širší území.

## **1.dD KONCEPCE VEŘEJNÉ INFRASTRUKTURY, VČETNĚ PODMÍNEK PRO JEJÍ UMÍSTOVÁNÍ**

### **1.d.1D.1 KONCEPCE DOPRAVNÍ INFRASTRUKTURY**

Koncepce dopravy stanovená především vymezením dopravních ploch a koridorů je zakreslena v Hlavním výkresu (2) a ve Výkresu koncepce dopravní a technické infrastruktury (3).

#### **1.d.1.1D.1.1 Silniční doprava**

Základní silniční síť na území obce je stabilizovaná, odpovídá svému účelu a intenzitě dopravy.

Územní plán úpravu trasy silnice II/268 nenavrhuje, v budoucnu by měla splňovat parametry návrhové kategorie S 9,5/70.

Obecně při umístování staveb v blízkosti silnic bude respektována Normová kategorizace krajských silnic II. a III. třídy.

- podle příslušné kategorie bude respektován prostor pro umístění potenciálních doprovodných komunikací pro nemotorovou dopravu,
- budou respektovány stávající aleje a podle místních podmínek i prostor pro umístění nových alejí.

Místní a účelové komunikace jsou zatíženy nízkou intenzitou dopravy a slouží zároveň pěšímu pohybu. Územní plán navrhuje úpravu trasy místní komunikace při vyústění na silnici II. třídy a pro možnost napojení rozvojových ploch bude třeba stávající komunikace upravit do potřebných parametrů a kvality. Stávající komunikační síť obce bude doplněna novými místními a účelovými komunikacemi, které napojí nové zastavitelné plochy bydlení a plochy tělovýchovy a sportu. ~~Tyto komunikace budou řešeny s ohledem na nízkou intenzitu dopravy jako komunikace se smíšeným provozem podskupina D1 – kategorie MO 4,5/30 (min. jízdní pruhy 2 x 2,25 m). V případě provozu zemědělské dopravy se šířkou vozovky min. 5,5 m (min. jízdní pruhy 2 x 2,75 m).~~ Místní komunikace budou mít šířkové uspořádání odpovídající cílové dopravě, a které bude stanovené na základě dopravně technického posouzení.

Navrhuje se v plochách veřejných prostranství všeobecných realizovat:

- nové napojení místní komunikace na silnici II/268 (plocha Z.23)
- místní komunikace zpřístupňující stávající i navrženou zástavbu (plochy Z.52, Z.54)
- propojení účelových komunikací severně od zástavby sídla (plocha Z.53)
- místní komunikace k ploše technické infrastruktury – vodojem, ČS, vrt (plocha Z.60)

Pro zemědělskou dopravu budou obnoveny hlavní polní cesty ~~v kategorii P3/30.~~

Dopravní plochy budou nově řešeny diferenciací s doplněním a vymezením pěších ploch, vozovek, parkovacích ploch a ploch zeleně. Uspořádání veřejného prostranství bude detailně řešeno v podrobnější projektové dokumentaci.

Podél stávajících pozemních komunikací budou doplňovány aleje ovocných stromů tam, kde to technické a prostorové podmínky dovolí.

Dopravní připojení zastavitelných ploch bude řešeno z místních obslužných komunikací zajišťujících bezproblémové napojení na základní komunikační kostru sídelního útvaru, tam, kde nové zastavitelné plochy navazují na stávající plochy stejné funkce, bude zajištěno odpovídající dopravní napojení na místní komunikace s veřejným provozem.

#### **1.d.1.2 D.1.2 Stavby dopravních zařízení a dopravního vybavení**

##### **Linková autobusová doprava**

Trasy a zastávky veřejné autobusové dopravy jsou stabilizovány.

#### **1.d.1.3D.1.3 Doprava v klidu**

##### **Odstavné a parkovací plochy**

~~Součástí návrhových ploch pro bydlení i pro sport a rekreaci budou odstavné plochy (parkoviště) pro osobní automobily v odpovídající velikosti.~~

Při rozhodování o změnách v území bude respektována normová potřeba odstavných stání, kterou je třeba umístit na daných plochách s rozdílným způsobem využití.

##### **Odstavná stání pro autobusy**

~~V územním plánu se plochy nenavrhují.~~

##### **Odstavná stání pro nákladní automobily**

~~V územním plánu se plochy nenavrhují.~~

**~~Hromadné a řadové garáže~~**

~~V územním plánu se plochy nenavrhují.~~

**~~1.d.1.4 D.1.4 Drážní doprava~~**

Bude územně chráněn vymezený koridor CNZ.D33/6 pro modernizaci, přeložky a elektrizaci jednokolejné železniční trati Liberec - Česká Lípa v úseku Mimoň - Zákupy, který umožní v dalších fázích projektové přípravy upřesnit opatření na železniční trati v rámci tohoto koridoru včetně všech doprovodných staveb, koridor je zakreslen v Hlavním výkresu (2):

- v koridoru je nutno v dalších fázích projektové přípravy prokázat potenciální vliv veškerých činností na možnost modernizace a přeložky železniční trati při dosažení požadovaných parametrů a současně prokázat potencionální vliv hluku z provozu na okolní plochy,
- ~~do vydání ÚR na modernizaci a přeložky do započetí užívání modernizované~~ železniční trati ve vymezeném koridoru lze umisťovat stavby pouze v odůvodněném veřejném zájmu – např. technická a dopravní infrastruktura, veřejná prostranství a zeleň, které podstatně nenaruší budoucí realizaci záměru.

**~~1.d.1.5 D.1.5 Pěší doprava~~**

Územní plán zachovává systém pěší dopravy v rámci místních komunikací se smíšeným provozem (~~podskupina D1~~).

Podél páteřní silnice II/268 územní plán navrhuje jednostranný chodník ~~o šířce min. 2 m~~.

V prostoru sportovního areálu a v nových zastavitelných plochách bydlení venkovského ~~charakteru~~, bude řešena pěší doprava v rámci veřejného prostranství v podrobnější projektové dokumentaci.

**~~1.d.1.6 D.1.6 Cyklotrasa~~**

Pro cyklistickou dopravu, která je dosud většinou součástí běžného silničního provozu, budou vytvářeny podmínky segregací od silniční dopravy a vhodnými opatřeními zvyšována její bezpečnost.

Navrhuje se místní cykloturistická trasa s návazností do Mimoně a Zákup.

**~~1.d.1.7 D.1.7 Turistické trasy~~**

Na území obce budou rozvíjeny nové pěší turistické trasy napojené na stávající trasy vně území obce.

**~~1.d.1.8 Negativní účinky dopravy / hluk /~~****~~Protihluková opatření~~**

~~Negativními účinky hluku jsou ohroženy plochy přilehlé k silnicím II. třídy. Současný stav nevyžaduje protihluková opatření, proto budou další opatření omezena na technické úpravy objektů (např. zkvalitnění okenních konstrukcí). Opatření, která povedou k odstranění negativních vlivů z provozu na silnici II/268 na nově navržených plochách, bude stavebník povinen provést na vlastní náklady.~~

~~U nově navržených podmíněně přípustných lokalit, přilehlých k silnici II. třídy, bude třeba u plochy ZBV6 zpracovat hlukovou studii a u ploch ZBV14 a ZBV15 měření hluku s hlukovou studií.~~

**~~1.d.2 D.2 KONCEPCE TECHNICKÉ INFRASTRUKTURY~~****~~1.d.2.1 D.2.1 Vodní hospodářství~~****~~Voda – zásobování pitnou vodou~~**

~~V obci Bohatice není vybudován veřejný vodovod. Územní plán ve své koncepci zásobení obce pitnou vodou přebírá vyprojektovaný a stavebně povolený nový veřejný vodovod pro obec, dále navrhuje jeho rozšíření k navrhovaným rozvojovým plochám.~~

~~Navržené lokality k zástavbě RD, občanské vybavenosti a podnikatelské výstavbě budou zásobeny jak z vyprojektovaných, tak z nově v tomto územním plánu navržených koridorů vodovodních řadů, přivedených k těmto nově vytípaným plochám. Vodovod Bohatice bude napojen na stávající vodovodní systém sousedního města Zákupy.~~

Zásobování obce pitnou vodou je z veřejného vodovodu. Přívodní řad do obce je napojen na vodovod Zákupy – Lasvice. Rozvodný vodovodní systém zásobuje téměř veškeré trvale bydlící obyvatelstvo, rekreační stavby a objekty podnikatelské sféry. Vodovod je tvořen z následujících částí:

~~V řešeném území je navržena výstavba vodovodu, sestávající z těchto částí"~~

- ~~přiváděcí řad P1 z PE-HD-D 110 mm - dl. 1.797 m přivedený a napojený na vodovodní systém Zákup~~
- ~~výstavba posilovací tlakové AT-stanice (PTV1) (bez akumulace vody) s dvěma čerpadly s motory s kmítočtovými měniči otáček s požadovanými projektovanými parametry (každého čerpadla) Q=1,5 l/s, H=34,0 m, P=1,5 kW, max. výkon AT-stranice je Qmax=6,8 l/s, H=0,40 Mpa.~~
- ~~zásobní (rozváděcí) řady z PE-HD-D 110x10,0 mm~~

- ~~— zásobní (rozváděcí) řady z PE-HD-D 90x8,2 mm~~
- ~~— zásobní (rozváděcí) řady z PE-HD-D 63x5,8 mm~~

Vlastníkem i provozovatelem vodovodu je obec Bohatice.

Vzhledem k dalšímu rozvoji obce je uvažováno s novým zdrojem pitné vody a to vrtem na zastavitelné ploše Z.59 (p.p.č. 497/2) s vodojemem a úpravnou vody (případně dalšími územními a technickými úpravami vyplývajících z hydrogeologických a hydrotechnických podmínek). Uvažuje se i s náhradním umístěním vrtu na ploše územní rezervy R.1 (p.p.č.622/1).

V obci jsou další zdroje vody a to domovní studny. Po vybudování vodovodu pro veřejnou potřebu je tato voda převážně užívána jako užitková.

~~Územní plán navrhuje dále. Je navrženo další rozšíření vyprojektovaného vodovodu do návrhových lokalit zastavitelných ploch.~~

- ~~— zásobní (rozváděcí) řady z PE-HD-D 63x5,8 mm~~

~~Navržená vodovodní síť bude zajišťovat i zásobení požární vodou z projektem navržených a odsouhlasených hydrantů.~~

### Kanalizace - odkanalizování a likvidace odpadních vod

Navrhuje se výstavba nové oddílné gravitační splaškové kanalizace v obci ~~z trub z KT-DN-250~~, doplněná podzemním objektem - centrální čerpací stanicí splaškových odpadních vod ČSOV-Bohatice ~~(ZTK1)~~ (plocha Z.24) a výtlak ~~z PE-HD-D 110 mm~~ do kanalizačního systému města Zákupy.

Navržený kanalizační systém obce bude zahrnovat **koridory**:

- stokovou kanalizační síť ~~z trub KT-DN-250~~ ke stávající zástavbě
- stokovou kanalizační síť ~~z trub KT-DN-250~~ k rozvojovým lokalitám
- ČSOV Bohatice ~~-5,0 l/s, 1 ks~~
- ~~V~~ výtlak splaškových odpadních vod ~~z PE-Hd-D 110 (90) mm~~

Objekty výškově situované pod navrženou stokovou sítí budou splašky do kanalizačních stok dočerpávat domovními ČSOV (DČSOV). Po výstavbě souvislého systému kanalizace a po připojení nemovitostí na tento systém budou stávající domovní individuální čistící zařízení a žumpy vyřazeny z provozu.

Vzhledem k velikosti obce není do roku 2030 investičně a provozně výhodné ve stávající zástavbě budovat výše uvedenou splaškovou kanalizační síť včetně čerpací stanice odpadních vod. Řešení likvidace odpadních splaškových vod bude do vybudování systému navržené kanalizace řešena individuálním způsobem v souladu s platnými právními předpisy a normami.

Na základě hodnocení stavu povrchových a podzemních vod se doporučuje individuální likvidaci splaškových vod doplnit externím zařízením k odstranění fosforu. Tam, kde to územně technické podmínky dovolí, zvolit čištění odpadních splaškových vod pro více objektů.

Srážkové ~~odpadní~~ vody budou v maximální míře využívány či likvidovány zásakem v místě vzniku, případně na vhodných místech úpravou terénu svedeny do systému vodotečí, propustků apod. Při málo příznivých podmínkách geologického podloží pro přímé zasakování dešťových vod bude srážková voda kumulována na místě spadu a následně likvidována průběžnou distribucí v místě (např. plošnou zálivkou vsakem přes půdní orníční vrstvu pozemku). V žádném případě nebudou zaústěny do navržené splaškové oddílné kanalizace.

### ~~1.d.2.2~~ D.2.2 Energetika a spoje

#### Návrh rozvoje užití energií

Základní energetická koncepce řešeného území bude vycházet ze současného stavu a z potřeby minimalizace energetické náročnosti, kterou si území vyžádá. Obec nebude plynofikována a napojena na centrální zdroj tepla. Pro novou zástavbu bude základní energie elektrická. Z obnovitelných druhů energie budou zaváděny biomasa, solární ohřev TUV a tepelná čerpadla, vždy s přihlédnutím k poloze objektů a možnostem investora. Na uvedené zdroje budou přecházet i vlastníci stávajících lokálních zdrojů na bázi tuhých paliv (uhlí).

#### Elektrická energie

V Bohaticích jsou umístěny dvě stožárové trafostanice, které pokrývají celou obec dodávkou elektrické energie. Obě jsou svými přípojkami napojeny na VN vedení 35 kV z ~~RZ-TR~~ 110/35 kV Česká Lípa Dubice.

Umístění stávajících trafostanic je zakresleno ve ~~V~~ výkresu **koncepce dopravní a technické infrastruktury (3)**.

Posílení a rekonstrukce stávajících trafostanic se budou odvíjet od žádostí odběratelů na připojení k distribuční soustavě.

Umístění nových trafostanic VN/NN se připouští v rámci podmínek pro využití všech ploch s rozdílným způsobem využití, přičemž poloha trafostanic a trasy připojovacích vedení budou upřesněny na základě podrobného výpočtu zatížení sítě.

Bude posilována výroba elektrické energie z obnovitelných zdrojů přímo v řešeném území a to v rámci přípustného využití ploch výroby zemědělské a lesnické nebo u ostatních kategorií ploch s rozdílným způsobem využití v případě převažující samozásobitelské funkce v rámci technického zařízení staveb.

### **Zemní plyn**

Území obce Bohatice není plynofikováno a plynofikace řešeného území ~~není v územním plánu navržena~~ se nepředpokládá. Bude respektována trasa VTL plynovodu.

### **Tepelná energie - vytápění**

~~Vytápění v návrhovém období bude mít následující charakteristiku:~~

- ~~- spalování hnědého uhlí bude postupně omezováno~~
- ~~- bude se rozšiřovat užití obnovitelných druhů energií, kde bude převažovat spalování odpadového dřeva z okolních lesů~~
- ~~- mírně rozšiřující tendenci bude mít užití elektrické energie pro vytápění rodinných domů~~
- ~~- nově realizované rodinné domy budou na velmi dobré tepelné technické úrovni s vytápěcím zařízením na úrovni doby realizace~~
- ~~- postupně bude prováděno zateplování současných rodinných domů~~

Jako hlavní energií pro vytápění a ohřev TUV se předpokládá využití elektrické energie v kombinaci s obnovitelnými zdroji (např. tepelná čerpadla, solární energie, biomasa).

### **Ostatní energie**

~~Z ostatních energií jsou rozvojové především obnovitelné zdroje energií, které se již nyní provádí spalováním odpadového dřeva z okolních lesů.~~

~~Dále je možné přečerpávání energie ze vzduchu, nebo zeminy pomocí kompresorového systému do objektů. Pro ohřev teplé užitkové vody je vhodné použít solárních kolektorů umístěných na objektech, kde přebytek solární energie v letních měsících lze využít pro dotápění ve večerních hodinách, nebo pro ohřev bazénu, kde je účinnost využití podstatně vyšší.~~

### **Spoje**

Na území obce nejsou navrhována samostatná spojová zařízení. Trasy elektronických komunikačních vedení jsou územně stabilizované a budou respektovány. Průběžně bude zvyšována kapacita sdělovacích sítí.

### **~~1.d.2.3~~ D.2.3 Nakládání s odpady**

Stávající systém likvidace odpadu na území obce Bohatice se návrhem územního plánu nemění. Odstraňování odpadů je zajišťováno stávajícím vyhovujícím způsobem, stejný způsob bude uplatněn i pro rozvojová území.

Na území obce Bohatice se v budoucnu nepředpokládá provozování zařízení na zneškodňování komunálních odpadů.

V případě nárůstu obyvatelstva a tím i navýšení vzniku odpadů bude podle potřeby doplněno sběrné místo pro separovaný odpad o další nádoby.

### **~~1.d.3~~ D.3 KONCEPCE OBČANSKÉHO VYBAVENÍ**

#### **Veřejná infrastruktura a komerční zařízení**

~~Vzdělávání a výchova, sociální služby a péče o rodinu, zdravotní služba, kultura, veřejná správa~~

~~Územní plán respektuje stávající plochy občanského vybavení.~~

~~Navýšení potřeb vlivem zvýšení počtu obyvatel se bude převážně řešit dojížděním mimo obec Bohatice, především do Mimoně a České Lípy.~~

#### **Obchodní prodej, ubytování, stravování, služby**

~~Další samostatné plochy pro občanskou vybavenost se nenavrhují. Územní plán umožňuje využít rodinné domy, nebo umístění samostatných menších provozoven v rámci ploch pro bydlení.~~

Budou upevňovány a rozvíjeny funkční vazby a kooperace při využívání zařízení občanského vybavení v rámci sousedících obcí, zejména s městem Zákupy (např. školství, služby) a s městem Česká Lípa (např. SŠ, nemocnice, služby aj).

Systémově rozvíjet zařízení občanského vybavení:

- na stabilizovaných plochách občanského vybavení veřejného (OV),
- na zastavitelné ploše občanského vybavení veřejného za obecním úřadem (plocha Z.55)
- zařízení základního občanského vybavení budou dimenzována podle skutečných potřeb a v optimální docházkové vzdálenosti, přičemž ho lze stabilizovat a rozvíjet (např. obchod, služby, aj.) i v plochách bydlení venkovského (BV) umožňujících promísení s trvalým bydlením a dalšími obslužnými aktivitami.

### **Tělovýchova a sport**

~~Územní plán navrhuje plochu tělovýchovy a sportu ZOS1 pro potřeby převážně místních obyvatel. Navýšení potřeb vlivem zvýšení počtu obyvatel se bude řešit dojížděním mimo obec Bohatice, převážně do Mimoně a České Lípy.~~

Pro potřeby místních obyvatel se navrhuje zastavitelné plochy občanského vybavení – sport:

- plocha Z.22 pro jezdecký areál na koních,
- plocha Z.51 pro volnočasové centrum.

### **Hřbitovy**

~~Územní plán navrhuje přestavbovou plochu POH1~~ Vymezuje se zastavitelná plocha Z.25 pro možnost rozšíření stávajícího hřbitova.

### **1.d.4D.4 KONCEPCE VEŘEJNÝCH PROSTRANSTVÍ**

~~V územním plánu je veřejné prostranství vymezeno jako stav v prostoru centrální části obce u objektu prodejny s parkovištěm, převážně na plochách veřejné sídelní zeleně, kde plní funkci sociální pro volnočasové a kulturní vyžití obyvatel (park, naučná stezka, přírodní divadlo a další) včetně potřebné dopravní infrastruktury.~~

Pro stanovení zásad využívání a rozvoje veřejných prostranství zřizovaných nebo užívaných ve veřejném zájmu se vymezují plochy veřejných prostranství všeobecných (PU). Funkci veřejných prostranství bude plnit i část ploch zeleně sídelní ostatní (ZS).

Kostra veřejných prostranství je tvořena plochami veřejných prostranství všeobecných (PU), které zahrnují obecní síť místních komunikací a další uliční prostory. V místech s potřebou doplnění nebo rozšíření této kostry realizovat nové plochy veřejných prostranství:

- doplnění a úpravy místních komunikací (plochy Z.23, Z.52, Z.54),
- místní komunikace k vodojemu a vrtu (plocha Z.60),
- propojení účelových komunikací (plocha Z.53).

### **1.d.5 D.5 KONCEPCE ŘEŠENÍ POŽADAVKŮ CIVILNÍ OCHRANY**

#### **Ochrana obyvatelstva, požadavky civilní a požární ochrany**

Pro správní území obce Bohatice není definováno žádné omezení, vyplývající z obecných právních předpisů nebo z pravomocných správních rozhodnutí na úseku civilní ochrany. Budou respektovány požadavky vyplývající ze zájmů obrany státu a ochrany obyvatelstva a z platné legislativy.

#### **a) Ochrana území vzniklé zvláštní povodní**

V řešeném území se nevymezuje území zvláštní povodně pod vodním dílem.

#### **b) Zóna havarijního plánování**

Řešené území neleží v zóně havarijního plánování, není zde zastoupena produkce a skladování nebezpečných látek.

#### **c) Ukrytí obyvatelstva v důsledku mimořádné události**

V řešeném území nejsou žádné stálé úkryty CO. S novou výstavbou se nepočítá.

Zvláštní požadavky z hlediska ukrytí obyvatelstva se nestanovují, v případě vzniku mimořádné události vyžadující ukrytí obyvatel v mírové době budou využity přirozené ochranné vlastnosti staveb a budou provedeny úpravy proti pronikání nebezpečných látek.

Pro případné ukrytí obyvatel v případě vyhlášení stavu ohrožení státu nebo válečného stavu budou jako improvizované úkryty využity podzemních prostory (suterénů) obytných domů a vhodných objektů občanského vybavení.

#### **d) Evakuace obyvatelstva a jeho ubytování**

Charakter řešeného území, průmyslový potenciál a velikost osídlení nedává předpoklad pro plošnou hromadnou katastrofu, která by si vyžádala okamžité zajištění a soustředění velkého množství evakuovaných osob.



Evakuačním místem je sál Obecního úřadu v Bohaticích pro 50 obyvatel, ostatní musí být evakuováni do sousedních obcí – Zákupy a Mimoň.

**e) Skladování materiálu civilní ochrany a humanitární pomoci**

Opatření bude dle potřeby zajišťováno v době po vzniku mimořádné události, skladování materiálu civilní ochrany bude v budově obecního úřadu.

**f) Vyvezení a uskladnění nebezpečných látek mimo zastavěná území a zastavitelné plochy v území obce**

Na území obce se nenacházejí nebezpečné látky v takovém množství, aby bylo nutno tímto způsobem snižovat riziko spojené s případnými haváriemi.

**g) Záchranné, likvidační a obnovovací práce pro odstranění nebo snížení škodlivých účinků kontaminace, vzniklých při mimořádné události**

V případě mimořádných událostí zařazených do zvláštního stupně poplachu (IV. stupeň) záchranné a likvidační práce budou prováděny pomocí základních a ostatních složek IZS, včetně užití sil a prostředků z jiných krajů.

Jako místa pro dekontaminaci lze využít budoucí areál sportovního zařízení.

Odvoz trosk a nekontaminovaných sutí lze provést na povolené skládky inertních materiálů, ostatní a nebezpečné odpady do příslušných zařízení v okolí podle charakteru odpadu.

Nejvýznamnější zařízení pro odstraňování odpadů v blízkosti řešeného území je skládka TKO Svěbořice.

Nakládání s uhynulými zvířaty je řešeno příslušnými útvary Státní veterinární správy ČR (nejbližší zařízení je v Ralsku - Borečku).

Materiál pro záchranné práce, jakož i dopravní prostředky a mechanismy, zajistí obecní úřad ve spolupráci s místními firmami.

**h) Ochrana před vlivy nebezpečných látek skladovaných v území**

Nebezpečné látky nejsou v území obce skladovány.

**i) Nouzové zásobování obyvatelstva vodou a elektrickou energií**

Pro případ mimořádných situací bude nouzové zásobování pitnou vodou zajištěno cisternami ze zdroje Mimoň a bude doplňováno balenou vodou, nouzové zásobování elektrickou energií dle plánu zajištění společnosti ČEZ Distribuce a.s.

**1.e.E KONCEPCE USPOŘÁDÁNÍ KRAJINY**

Koncepce uspořádání krajiny respektuje stav krajiny daný jejím současným uspořádáním. Navržené zastavitelné plochy jsou vymezeny v návaznosti na zastavěná území obce tak, aby byl minimalizován negativní vliv na krajinný ráz. ~~Nejsou vymezovány zastavitelné plochy izolovaných lokalit, které nejsou v této části území typické.~~ Je zachováván současný charakter krajiny.

~~Navrhované rozvojové plochy jsou situovány i na pozemcích zemědělského půdního fondu (plochy zemědělské).~~

Koncepce uspořádání krajiny bude považována za nedílnou součást urbanistické koncepce s důrazem na územní stabilizaci ploch v nezastavěném území, návrh ploch změn v krajině a stanovení podmínek jejich využití.

**1.e.1E.1 VYMEZENÍ PLOCH S ROZDÍLNÝM ZPŮSOBEM VYUŽITÍ, PLOCHY ZMĚN V KRAJINĚ A STANOVENÍ PODMÍNEK PRO ZMĚNY V JEJICH VYUŽITÍ**

~~Vymezení stávajících ploch v krajině vychází z evidence kultury pozemků na katastrálních mapách s přihlédnutím na aktuální způsoby a intenzitu jejich využívání.~~

~~V řešení návrhu územního plánu navrhované změny využití zastavitelných ploch negativně nezasahují do volné krajiny.~~

~~Při návrhu či obnově stávajících místních komunikací je třeba počítat s nutností pěstební péče a založení nové doprovodné zeleně.~~

**1.e.1E.1.1 Stanovení podmínek pro změny využití ploch krajiny**

Základní uspořádání a charakteristické znaky krajiny řešeného území se návrhy urbanistického řešení nemění.

Stávající zástavba se místně doplňuje novými plochami obdobného charakteru, výšková hladina zástavby a intenzita využití ploch směrem k okrajům urbanizovaného území se zachovává ve smyslu pozvolného přechodu urbanizačních zásahů do volné krajiny.

V nezastavěném území lze v rámci pozemkových úprav měnit využití území u uvedených kultur bez nutnosti změny územního plánu, po projednání dle platných právních předpisů a při dodržení stanovených zásad ochrany krajinného rázu, následujícím způsobem:

- z orné půdy na – zahradu, trvale travní porosty, vodní plochu, PUPFL,
- ze zahrady na – ornou půdu, trvale travní porosty, vodní plochu, PUPFL,
- z trvale travních porostů na – ornou půdu, zahradu, vodní plochu, PUPFL,
- pro zajištění přístupu k pozemkům je možné vybudovat účelové komunikace na orné půdě, zahradě, trvale travním porostu, vodní ploše i na PUPFL.

Pro stanovení zásad využívání zemědělských pozemků se vymezují plochy zemědělské **všeobecné (ZAU)**, pro stanovení zásad využívání PUPFL se vymezují plochy lesní **všeobecné (L, LNLU)**.

Pro potřebu ochrany přírodních prvků se vymezují plochy přírodní **všeobecné (PZNU)**. Dále se vymezují **plochy zeleně krajinné (ZK)**. Při hospodaření na těchto plochách se budou upřednostňovat činnosti směřující k ochraně přírody a údržbě krajiny.

Bude stabilizován a rozvíjen systém vodních toků a nádrží v rámci ploch vodních a **vedle hospodářských vodních toků (VWT)**.

**Vymezují se** v následující tabulce se vymezují plochy změn v krajině.

**Tab.E.1\_1 Vymezení ploch změn v krajině (K)**

plochaozn.	navrhované funkční využití / typ plochy s rozdílným způsobem využití	rozloha v m <sup>2</sup>	podmínky umístění
NZ1 K.01	plochy zemědělské – zemědělský půdní fond všeobecné	265	rekultivace po zrušené komunikaci
NPZ1 K.02	plochy přírodní – doprovodná a krajinná zeleň zeleň krajinná	3 275	zeleň s ochrannou funkcí bydlení
NZ2 K.03	plochy zemědělské – zemědělský půdní fond všeobecné	81398123	rekultivace tělesa žel. trati po jejím přeložení
NZ3 K.04	plochy zemědělské – zemědělský půdní fond všeobecné	9153	rekultivace tělesa žel. trati po jejím přeložení

## **1.e.2 E.2 OCHRANA MÍST KRAJINNÉHO RÁZU – HODNOT KRAJINY A KRAJINNÉHO RÁZU**

Pro stanovení diferencovaných zásad využívání krajiny a ochrany krajinného rázu (v rámci zdejších tzv. běžných krajinných typů krajiny lesozemědělské a lesní), **oblastí krajinného rázu OKR-13 krajinných celků (KC) 13** – Ralsko a **OKR-KC 14** – Českolipsko, a **podoblastí krajinného rázu POKR krajín 13-1** Lesní celky, **POKR-14-2** Zákupsko, se vymezují **místa krajinného rázu krajinné okrsky: MKR-Bohatice, MKR-Bohatický rybník, MKR-Poděl trati, MKR-Ptačí vršek a MKR-Vojenské lesy.**

Zobrazení členění jednotek krajiny je ve Schéma krajinného členění.

### **Obecná společná kritéria a podmínky péče o krajinný ráz:**

Respektovat a rozvíjet základní **pozitivní** atributy krajinného rázu, územní stabilitu charakteristickou pro specifické jednotky krajinného rázu a jejich pozitivní charakteristiky.

Nepřipouštět výstavbu objemově rozsáhlých staveb vymykajícím se dochovaným harmonickým vztahům ve specifických místech, chránit pohledově exponované okraje zástavby obce nepřipouštěním umístování prvků narušujících současný charakter zástavby a urbanistické a architektonické vztahy. Zajistit plynulý přechod zástavby do krajiny uspořádáním ploch a snižováním intenzity jejich využívání v okrajových polohách urbanizovaného území.

Nepřipouštět výstavbu samostatných areálů větrných a fotovoltaických elektráren, a nových objektů telekomunikací **v nezastavěném území.**

Zachovat a podporovat členitost lesních okrajů, nepřipouštět zalesňování bezlesích enkláv.

**Základní charakteristiky jednotek krajinného členění jsou uvedeny v Odůvodnění ÚP.**

**Specifická kritéria a podmínky péče o krajinný ráz v rámci vymezených krajinných okrsků:**

**MKR Bohatice:**

- zachovat poměrný rozsah a charakter současných zemědělských pozemků
- chránit prvky vzrostlé nelesní zeleně
- zachovat charakter zástavby, chránit současné cennější urbanistické a architektonické prvky
- udržovat zemědělské pozemky
- obnovovat ovocné sady
- vyloučit výstavbu nadměrných stavebních objektů v pohledově exponovaných partiích

**MKR Bohatický rybník:**

- chránit prvky vzrostlé nelesní zeleně
- vyloučit snahy o odvodňování
- respektovat zájmy obecné (ÚSES, VKP zz) ochrany přírody

**MKR Podél trati:**

- zachovat poměrný rozsah a charakter současných zemědělských pozemků
- chránit prvky vzrostlé nelesní zeleně
- vyloučit snahy o nové odvodňování
- obnova drobných sakrálních staveb v krajině





**MKR Ptačí vršek:**

- zachovat poměrný rozsah a charakter současných zemědělských pozemků
- chránit prvky vzrostlé nelesní zeleně
- chránit porostní pláště okrajů lesů, respektovat jejich členitost, nezalesňovat bezlesé enklávy

**MKR Vojenské lesy:**

- při obnově lesů umísťovat obnovné prvky s ohledem na pohledové zachování souvislé hmoty porostů
- chránit porostní pláště okrajů lesů, respektovat jejich členitost, nezalesňovat bezlesé enklávy



-  HRANICE ŘEŠENÉHO ÚZEMÍ
-  HRANICE KRAJINNÝCH CELKŮ, POPIS
-  HRANICE KRAJIN, POPIS
-  HRANICE KRAJINNÝCH OKRSKŮ, POPIS

## SCHÉMA KRAJINNÉHO ČLENĚNÍ

### **1.e.3 E.3 ÚZEMNÍ SYSTÉM EKOLOGICKÉ STABILITY † (ÚSES) †**

Vymezuje se územní systém ekologické stability (ÚSES, systém, součást tzv. obecné ochrany přírody a krajiny), **v místním / lokálním biogeografickém významu:**

- biocentra ~~LBC.1160-část~~, LBC.1161,
- biokoridory LBK.1160/1161, ~~LBK.1161/1162-část~~.

Vymezený systém je v návrzích urbanistického řešení respektován.

V rámci zařazení do veřejně prospěšných opatření budou realizovány opatření - založení částí lokálního biokoridoru ~~LBK.1160/1161, 1161/1162 a lokálního biocentra 1161~~.

Skladebné prvky ÚSES budou náležitě využívány dle požadavků orgánu ochrany přírody a zásad ÚSES (pro udržení a navýšení ekologické stability prvků ÚSES na lesních pozemcích budou důsledně dodržovány obnovné cíle, výchovou porostů budou podporovány druhy přirozené dřevinné skladby). Budou chráněny prvky vzrostlé nelesní zeleně na plochách a v liniích prvků ÚSES. Navržená opatření v prvcích ÚSES jsou součástí tzv. veřejně prospěšných opatření.

~~Bude likvidována populace křídlatky v BC 1160.~~

### **1.e.4 E.4 SYSTÉM KRAJINNÉ ZELENĚ**

Bude zachována a chráněna struktura vzrostlé krajinné nelesní zeleně (plochy nárostů dřevin a keřů), v případě aktuální nutnosti realizována odborně stanovená pěstební opatření. Výskyt náletových struktur na dlouhodobě nevyužívaných zemědělských pozemcích není pro obnovu zemědělského hospodaření limitem.

Za nedílnou součást ploch v nezastavěném území budou považovány solitéry, remízky, linie a pásy nelesní zeleně, jejichž detailní rozmístění bude řešeno pozemkovými úpravami za účelem dosažení maximální přirozené ochrany ZPF a vytvoření harmonické krajiny.

Budou opticky rozčleněny velké hony orné půdy formou založení linií vyšší zeleně.

Významné solitéry a jejich skupiny budou zachovávány a chráněny, v případě aktuální nutnosti i realizovány odborně stanovené pěstební opatření. Bude respektována současná vyšší ochrana prvků nelesní zeleně v kategorii památný strom – Bohatický dub.

### **1.e.5 E.5 PROSTUPNOST KRAJINY**

Zajistit běžnou rekreační i mezi sídelní prostupnost krajiny pro obyvatele i návštěvníky území volnou průchodností cestní sítě v krajině tvořené:

- v územním plánu vymezenými plochami základní silniční kostry tvořené plochami dopravní infrastruktury silniční doprava,
- dalšími v územním plánu nevymezenými, ale v rámci podmínek pro využití ploch přípustnými cestami zejména stávajícími (historickými) zvykovými trasami.

Pro technologickou přístupnost praktické činnosti zemědělského a lesnického hospodaření využívat soustavu účelových komunikací, které jsou nedílnou součástí příslušných ploch.

Nepovolovat stavby či záměry, které by vedly k narušení či znepřůchodnění soustavy veřejných cest, v krajním případě rušené cesty překládat.

V krajním případě technologické potřeby oplocování ucelených území vedoucí k narušení cestní sítě řešit prostupnost:

- vyčleněním cest z oplocení,
- dočasnými operativními opatřeními např. v případě oplocování pastevních areálů apod.,
- technickými prvky např. v případě oplocenek při obnově lesů nebo fragmentace krajiny liniemi silničních komunikací.

### **Přístupnost a prostupnost území v zájmech obecné, zvláštní a mezinárodní ochrany přírody a krajiny**

Pro zajištění zájmů ochrany přírody a krajiny je nutné dodržování ochranného režimu jednotlivých výše vymezených lokalit krajinného rázu, kdy prostupnost krajiny, resp. volný pohyb návštěvníků, bude v řešeném území omezena zájmy obecné, zvláštní a mezinárodní ochrany přírody.

### **Prostupnost území pro velké savce**

Pro zajištění prostupnosti území při východní hranici území obce v tzv. migračně významném území v trase dálkového migračního koridoru č. 892 nebudou umístovány žádné bariéry omezující a znemožňující volný pohyb zvěře, zejména velkých savců např. různá oplocení, zástavba, likvidace přirozených složek (lesů, nárostů nelesních dřevin), intenzivní orné využívání zemědělské půdy aj.

## 1.e.6 E.6 PROTIEROZNÍ OPATŘENÍ

Vzhledem k zatím nezjištěným erozním jevům na území obce nejsou navrhována protierozní opatření.

## 1.e.7 E.7 VODNÍ TOKY, OCHRANA PŘED POVODNĚMI

V řešeném území obce protéká od východní po západní hranici Bohatický potok (č.h.p. 1-14-03-049). Dotuje svými vodami Bohatický rybník, který leží již mimo řešené území, bezprostředně za hranicí obce Bohatice v k.ú. Zákupy. Bohatický potok nemá stanoveno záplavové území.

Územní plán nenavrhuje nové vodní plochy a toky.

Pro ochranu území obce před povodněmi slouží stávající zamokřené plochy při západním okraji sídla (stabilizované plochy pro protipovodňová a protierozní opatření – rozliv vody v krajině), které jsou určeny i k rozlivu přívalových dešťů (funkce suchého poldru) v okolí Bohatického rybníka s odvedením vody do rybníka.

Protipovodňová opatření jsou navrhována ve formě technických opatření – úpravy toku Bohatického potoka, zachování nezastavitelnosti manipulačního prostoru podél toku potoka, úprava hloubky Bohatického rybníka na území sousední obce Zákupy.

Územní plán nevymezuje rozvojové plochy pro realizaci protipovodňových opatření.

Ochrana území před zvýšeným odtokem srážkových vod bude zajišťována především řešením maximálního zdržení těchto vod v místě jejich vzniku:

- zvyšováním retenční schopnosti krajiny přírodě blízkými způsoby,
- minimalizováním rozsahu zpevněných povrchů bez možnosti vsakování,
- realizací vsakovacích zařízení, která budou dle geologických podmínek zdržovat srážkovou vodu na místě spadu,
- využitím možností akumulace srážkových vod v nádržích a jejich využití jako užitkové vody a pro zálivku.

Realizace opatření a staveb na ochranu proti přívalovým povodním ve volné krajině (např. průlehy, zemní valy, odvodňovací příkopy aj.) bude považována za nedílnou součást využití zde vymezených stabilizovaných ploch s rozdílným způsobem využití i ploch změn v krajině.

## 1.e.8 E.8 REKREACE – REKREAČNÍ VYUŽÍVÁNÍ KRAJINY

Bude připuštěno rekreační využívání krajiny při respektování zásad ochrany přírodních, kulturních a krajinných hodnot a produkční funkce ZPF, bude upřednostňován rozvoj tzv. šetrného cestovního ruchu:

- ve volné krajině nebude připuštěna výstavba staveb pro rekreaci (např. chaty, jurty aj.),
- budou vytvářeny územní podmínky pro rozvoj a zkvalitnění sítě cyklistických tras a zajištění jejich propojení na sousedící obce,
- budou vytvářeny územní podmínky pro rozvoj pěších turistických tras a zajištění jejich propojení na sousedící obce.

Pro sportovně rekreační aktivity bude sloužit vymezená i rozvojová plocha ZOS1–Z.22 vymezená pro umístění sportovního areálu (jezdeckví na koních, parkur).

## 1.e.9 E.9 DOBÝVÁNÍ LOŽISEK NEROSTNÝCH SUROVIN

Plochy těžby se nevymezují.

Na území obce Bohatice jsou respektovány:

- chráněné ložiskové území,
- bilancované výhradní ložisko nerostných surovin (štěrkopísky),
- nebilancovaná ložiska nerostných surovin (štěrkopísky),
- schválené prognózy nerostných surovin výhradní (radioaktivní suroviny) a nevýhradní (štěrkopísky),
- sesuvná území aktivní a potenciální.

Územní plán navrhuje nové rozvojové plochy i na sesuvném území, které bude ovlivňovat způsob zakládání jednotlivých staveb.

Území obce je zasaženo výskytem radonu v podloží, převažující kategorie radonového indexu geologického podloží je na celém k.ú. Bohatice převážně nízká - 1 a přechodná - 2, na území vrchu Kameničky střední - 3. Bude proto třeba zajistit v rámci nové výstavby odborné změření koncentrace radonu v podloží. ~~Při využívání místních zdrojů podzemní vody pro pitné účely se doporučuje analýza podzemní vody na radioaktivní prvky.~~

## **1.f.F. STANOVENÍ PODMÍNEK PRO VYUŽITÍ PLOCH S ROZDÍLNÝM ZPŮSOBEM VYUŽITÍ VČETNĚ STANOVENÍ ZÁKLADNÍCH PODMÍNEK OCHRANY KRAJINNÉHO RÁZU**

### **F.1 VŠEOBECNÁ USTANOVENÍ**

Podmínky pro funkční využití a prostorové uspořádání území (též regulativy) se stanovují společně pro celé správní území obce Bohatice.

Podmínkami pro funkční využití a prostorové uspořádání území se rozumí nástroje pro usměrňování zřizování staveb a zařízení, provádění úprav a změn kultur a činností ovlivňujících využití a rozvoj území (dále jen činnosti), které se projednávají postupy při změnách v území podle stavebního zákona a zvláštních předpisů.

Podmínky pro funkční využití území a pro prostorové uspořádání území jsou definovány pro jednotlivé barevně rozlišené plochy s rozdílným způsobem využití označené regulačními kódy v Hlavním výkresu (2), vždy platí jednotně pro celou takto vymezenou plochu.

Rozhodování o využití stabilizovaných, zastavitelných ploch a ploch přestavby musí vždy zohlednit koncepční řešení, kterým je zejména umístování přiměřeného rozsahu veřejných prostranství, řešení dopravní a technické infrastruktury, zeleně a občanského vybavení za účelem dosažení optimálního uspořádání území minimálně v rámci dané plochy s rozdílným způsobem využití, k tomu využívat např. „komplexní řešení“ – jednoduché komplexní prověření možného řešení vybraných problémů územního rozvoje.

Případnou odchylku mezi vymezením hranic ploch a linií nad katastrální mapou použitou v ÚP a nad geodetickým zaměřením v následujících stupních dokumentace menší než 5 m považovat za nepřesnost kresby ÚP.

### **F.2 PLOCHY S ROZDÍLNÝM ZPŮSOBEM VYUŽITÍ**

~~Hlavním cílem je zachování a ochrana kladně hodnocených vlastností území, definovaných v procesu zpracování a projednávání územního plánu.~~

**V územním plánu Bohatice jsou rozlišeny tyto typy plochy s rozdílným způsobem využití:**

#### ~~**Plochy bydlení**~~

~~**BV** — bydlení venkovského charakteru~~

#### ~~**Plochy rekreace**~~

~~**R** — rodinná rekreace~~

#### ~~**Plochy občanského vybavení**~~

~~**OV** — veřejná infrastruktura a komerční zařízení~~

~~**OS** — tělovýchova a sport~~

~~**OH** — hřbitov~~

#### ~~**Plochy veřejného prostranství**~~

~~**P** — sídelní zeleň~~

#### ~~**Plochy výroby a skladování**~~

~~**VZ** — zemědělská s nízkou zátěží~~

#### ~~**Plochy dopravní infrastruktury**~~

~~**DS** — silniční doprava — silnice II. třídy,~~

~~**DS** — silniční doprava — komunikace místní a účelové~~

~~**DD** — drážní doprava~~

#### ~~**Plochy technické infrastruktury**~~

~~**TV** — vodovod~~

~~**TK** — kanalizace~~

#### ~~**Plochy vodní a vodohospodářské**~~

~~**V** — vodní plochy a toky~~

#### ~~**Plochy zemědělské**~~

~~**Z** — zemědělský půdní fond (ZPF)~~

#### ~~**Plochy lesní**~~

~~**L** — pozemky určené k plnění funkce lesa (PUPFL)~~

~~**LN** — les na nelesní půdě~~

#### ~~**Plochy přírodní**~~

~~**PZ** — doprovodná a krajinná zeleň~~

<b>BV</b>	Bydlení venkovské
<b>RZ</b>	Rekreace – zahrádkářské osady
<b>OV</b>	Občanské vybavení veřejné
<b>OS</b>	Občanské vybavení – sport
<b>OH</b>	Občanské vybavení – hřbitovy
<b>DD</b>	Doprava drážní
<b>DS</b>	Doprava silniční
<b>PU</b>	Veřejná prostranství všeobecná
<b>TU</b>	Technická infrastruktura všeobecná
<b>VZ</b>	Výroba zemědělská a lesnická
<b>WT</b>	Vodní a vodních toků
<b>AU</b>	Zemědělské všeobecné
<b>LU</b>	Lesní všeobecné
<b>NU</b>	Přírodní všeobecné
<b>ZK</b>	Zeleň krajinná
<b>ZS</b>	Zeleň sídelní ostatní

### **Definice pojmů**

#### **F.2.1 Rozlišení podle charakteru změn využití**

Území obce Bohatice se dělí podle ~~časového rozlišení~~ charakteru změn na:

**Plochy stabilizované** (~~pojem územního plánu~~), na nichž ÚP Bohatice respektuje stávající stav využití území:

- bude na nich zachován dosavadní charakter využití podle v tomto ÚP stanovených podmínek pro využití a prostorové uspořádání území,

**Zastavitelné plochy** (~~pojem zákona č.183/2006 Sb.~~) (plochy vymezené v ÚP Bohatice k zastavění):

~~plochy vymezené v Územním plánu Bohatice uvnitř nebo vně zastavěného území, které nově umožňují zastavění dle podmínek pro využití ploch s rozdílným způsobem využití (též plochy rozvojové)~~

- bude na nich umožněno zastavění podle stanovených podmínek pro využití a prostorové uspořádání příslušných ploch s rozdílným způsobem využití,

**Plochy přestavby** (~~pojem zákona č.183/2006 Sb.~~)

~~plochy vymezené v Územním plánu Bohatice uvnitř zastavěného území ke změně stávající zástavby, k obnově nebo k opětovnému využití znehodnoceného území, umožňují zastavění dle podmínek pro využití ploch s rozdílným způsobem využití (též plochy rozvojové)~~

**Plochy změn v krajině** (~~pojem zákona č.183/2006 Sb.~~)

- plochy vymezené v ÚP Bohatice, u kterých se předpokládá ~~ke změně~~ ze stávajícího využití nezastavěného území na jiné využití nezastavěného území,
- bude na nich umožněno změnit dosavadní ~~charakter~~ využití ploch v nezastavěném území tak, aby mohlo být dosaženo využití ploch podle nově stanovených podmínek pro využití a prostorové uspořádání území ~~příslušných ploch s rozdílným způsobem využití~~.

~~Koridory dopravní infrastruktury, které ÚP Bohatice vymezuje v překryvu nad plochami stabilizovanými a plochami změn k zajištění územní ochrany navržených liniových staveb dopravní infrastruktury do doby upřesnění jejich umístění v územním rozhodnutí.~~

#### **F.2.3 Rozlišení využití podle přípustnosti**

**Podmínky pro využití ploch:**

Pro každou vymezenou plochu s rozdílným způsobem využití území jsou podmínky pro využití ploch uvedeny v tomto členění:

**Hlavní využití:**

- činnosti, stavby, zařízení, úpravy a kultury definující ~~charakter~~ převažující účel využití plochy

**Přípustné využití území:**

~~zde jsou uváděny jednotlivé, konkrétní činnosti, stavby, zařízení, úpravy a kultury odpovídající charakteru hlavního využití plochy~~

~~jejich povolení se váže na splnění podmínek obecně závazných předpisů~~

- představuje širší možnosti využití, zejména u polyfunkčních ploch, které je v souladu s hlavním využitím nebo účelem plochy,
- pokud není stanoveno hlavní využití, přípustné využití musí vždy zaujímat více než 50 % celkové výměry vymezené jednotlivé plochy

**Podmíněně přípustné využití:**

- je vázáno na splnění specifických podmínek



### Nepřípustné využití území:

- ~~zde je uváděn výčet jednotlivých, konkrétních činností, staveb, zařízení, úprav a kultur, které nesplňují podmínky hlavního, přípustného ani podmíněně přípustného využití a které nesmí být ve vymezené ploše povoleny~~
- ~~pokud se na dané ploše vyskytují, musí být podnikány kroky k jejich vymístění~~
- nesouvisí, nebo je v rozporu a mohlo by narušit stanovené využití dané plochy, neodpovídá místním podmínkám, není uvedeno ve využití hlavním, přípustném a podmíněně přípustném, kapacitou neodpovídá účelu a charakteru plochy.

### Podmíněně přípustné využití:

- ~~zde jsou uváděny činnosti a podmínky, za kterých jsou přípustné činnosti, stavby, zařízení, úpravy a kultury neodpovídající charakteru hlavního využití plochy, které však lze povolit, nejsou-li s ním v rozporu a svým působením nenaruší hlavní využití plochy~~
- ~~pro jejich povolení je kromě splnění podmínek obecně závazných předpisů nutné, aby stavební úřad prověřil splnění dalších podmínek stanovených v regulativech s rozdílným způsobem využití~~

Na plochách změn je přípustné zachování stávajícího využití území včetně údržby a ~~oprav stavebních úprav~~ existujících staveb a zařízení do doby provedení změn ~~jeho jejich~~ využití spojených obvykle s ~~přestavbou,~~ nástavbou, přístavbou, ~~nebo odstraněním stavby.~~ ~~pokud:~~

- ~~nedochází k potenciálnímu znehodnocení navrženého využití dané plochy a ploch navazujících ve smyslu hygienických a dalších podmínek a celkové funkční struktury obce,~~
- ~~nedochází k narušování celistvosti a funkčnosti ploch, k narušení krajinného rázu, protierozní ochrany a odtokových poměrů.~~

### F.2.4 Podmínky prostorového uspořádání včetně základních podmínek ochrany krajinného rázu:

V ~~řešené ploše~~ plochách s rozdílným způsobem využití, pokud je to vhodné, se stanovuje konkrétní podmínky prostorového uspořádání, např.:

- výšková ~~regulace~~ hladina zástavby – počet nadzemních podlaží a max. výška ~~stavby~~ zástavby
- ~~min. velikosti pozemků pro jednotlivé stavby~~
- max. koeficient zastavění ~~pozemku~~ nadzemními stavbami v %
- min. koeficient zeleně v %
- max. i min. půdorysná velikost staveb
- min. velikosti pozemků pro jednotlivé stavby hlavního nebo přípustného využití

Další podmínky prostorového uspořádání jsou specifikovány v tabulkách pro vymezené zastavitelné plochy a plochy přestavby.

Pro jednotlivé plochy přestavby a zastavitelné plochy bydlení venkovského ~~charakteru~~ se stanovuje max. počet staveb rodinných domů (~~viz kapitoly 1.e.3 a 1.e.4 viz Tab. C.3.1~~).

#### Definice:

~~Rodinný dům venkovský – je stavba pro bydlení s maximálně 2 bytovými jednotkami, která může mít maximálně dvě nadzemní podlaží a obytné podkrovní, základní hmoty staveb mají výrazně podlouhlý půdorys s převážující sedlovou střechou. U venkovských staveb jsou preferovány jednoduché tvary a primárně funkční architektonické prvky.~~

~~Rodinná farma – je stavba nebo soubor staveb, kde min. 25 % podlahové plochy staveb zaujímá trvalé bydlení a dalších min. 50 % podlahové plochy zaujímá zemědělské hospodářství zaměřené na chov užitkových zvířat nebo koní, rostlinnou výrobu a údržbu krajiny, doplněné navazujícími aktivitami zejména v agroturistice a řemeslné výrobě.~~

~~Výroba a skladování s nízkou zátěží – je výroba a skladování, které svým provozováním a technickým zařízením nenaruší užívání staveb a zařízení ve svém okolí a nesníží kvalitu prostředí, resp. pohodu bydlení souvisejícího území.~~

~~Výška stavby v metrech se definuje jako největší rozdíl mezi nadmořskou výškou nejvyššího bodu hlavní hmoty stavby a nejnižšího bodu upraveného terénu navazujícího na stavbu – nezohledňují se vstupy a vjezdy do podzemních podlaží a anglické dvorky. Stanovená výška může být překročena v případě umístění technologických zařízení (komíny, stožáry, výtahy a další) v souladu s ostatními ustanoveními územního plánu a obecně závaznými předpisy, pokud slouží bezprostředně hlavnímu využití dané stavby a podstatou funkčnosti zařízení je jeho výška.~~

## VÝŠKOVÁ HLADINA ZÁSTAVBY

Výšková hladina zástavby v metrech se definuje jako největší rozdíl mezi výškami nejvyššího bodu hlavní hmoty stavby a nejnižšího bodu stavby v kontaktu s přiléhajícím terénem:

- při stanovování nejnižšího bodu přiléhajícího terénu se nezapočítává nutné umístění vstupů a vjezdů do podzemních podlaží a dna anglických dvorků,
- do stanovené výškové hladiny zástavby se nezapočítávají doplňkové technologie staveb a zařízení v souladu s ostatními ustanoveními ÚP a obecně závazných předpisů, pokud slouží bezprostředně k zajištění hlavního a přípustného využití dané stavby a podstatou funkčnosti zařízení je jeho výška – např. komíny, výtahy, stožáry aj.,
- nepřipouští se spekulativní úpravy terénu za účelem formálního snížení absolutní výšky.

## INTENZITA VYUŽITÍ PLOCH

**Kn – koeficient zastavění nadzemními stavbami** se stanovuje pro vymezené stabilizované i zastavitelné plochy jako maximální hodnota poměru výměry všech částí příslušné plochy, které mohou být zastavěny nadzemními stavbami k celkové výměře plochy, vyjádřená v procentech (nadzemní stavba - prostorově soustředěná a navenek převážně uzavřená obvodovými stěnami a střešní konstrukcí):

- do Kn se nezapočítají části podzemních podlaží nadzemních staveb vystupující nad přilehlý terén úplně zakryté v průmětu do vodorovné roviny upraveným terénem s přirozeným vegetačním krytem navazujícím z podstatné části plynule na okolní upravený terén, to však neumožňuje zastavění příslušných stabilizovaných ploch a ploch změn v krajině ploch vodních a vodních toků, zemědělských všeobecných, lesních všeobecných, přírodních všeobecných, zeleně krajinné, zeleně sídelní ostatní pro které Kn není stanoven,
- do výměry všech částí příslušné plochy, které mohou být zastavěny nadzemními stavbami dle Kn, se započítává i výměra nadzemních staveb, jejichž výstavba nevyžaduje projednání stavebním úřadem postupy podle stavebního zákona (např. samostatné garáže, kryté bazény, skleníky, podružné stavby aj.).

**Kz - koeficient zeleně** se stanovuje pro vymezené stabilizované i zastavitelné plochy jako poměr výměry všech částí příslušné plochy, které musí být tvořeny zelení nebo vodními plochami přírodního charakteru, ku celkové výměře plochy, vyjádřená v procentech:

- zeleň musí tvořit tu část plochy, která není zastavěna nadzemními stavbami ani zpevněnými plochami, na zeleni se nepřipouští umístění žádných staveb, které by znehodnotily její přírodní charakter.

Při povolování výstavby na **stabilizovaných plochách** bude pro stanovení intenzity zastavění jednotlivých stavebních pozemků v plochách stavbami hlavního a přípustného využití Kn a Kz uplatňován:

- pro jednotlivý stavební pozemek nebo jejich soubor v jednom vlastnictví shodně s hodnotou stanovenou pro celou plochu bez dalších podmínek,
- s vyšší hodnotou Kn resp nižší hodnotou Kz pro jednotlivý stavební pozemek nebo jejich soubor v jednom vlastnictví než je stanovena pro celou plochu s přihlédnutím ke kvalifikovanému podrobnému prověření urbanistických hodnot a limitů využití území – potřeba úprav stávající urbanistické struktury plochy (rozmístění a rozsah veřejných prostranství a zeleně,...), intenzita stávající zástavby jednotlivých pozemků, umístění pozemku na ploše (střed, okraj, nároží,...) na základě urbanistické struktury nově stanovené pro celou plochu podrobnější dokumentací (např. „komplexní řešení“, územní studie), přitom stanovená hodnota Kn, Kz pro celou stabilizovanou plochu musí být dodržena.

Při dělení **zastavitelných ploch** na jednotlivé stavební pozemky bude pro stanovení intenzity zastavění jednotlivých pozemků v plochách stavbami hlavního a přípustného využití Kn a Kz uplatňován:

- pro jednotlivý stavební pozemek nebo jejich soubor v jednom vlastnictví shodně s hodnotou stanovenou pro celou plochu bez dalších podmínek,
- s vyšší hodnotou Kn resp nižší hodnotou Kz pro jednotlivý stavební pozemek nebo jejich soubor v jednom vlastnictví než je stanovena pro celou plochu s přihlédnutím ke kvalifikovanému podrobnému prověření urbanistických hodnot a limitů využití území – specifický charakter plochy (rozmístění a rozsah veřejných prostranství a zeleně, dopravní a technické infrastruktury,...), umístění pozemku na ploše (střed, okraj, nároží,...) na základě urbanistické struktury nově stanovené pro celou plochu podrobnější dokumentací (např. „komplexní řešení“, územní studie), přitom stanovená hodnota Kn, Kz pro celou zastavitelnou plochu musí být dodržena.

## ZVLÁŠTNÍ PODMÍNKY

Prostorové uspořádání stávající zástavby na plochách stabilizovaných překračující některé stanovené podmínky prostorového uspořádání (Kn, Kz, výšková hladina zástavby) dané plochy může být zachováno, přičemž při nástavbách a přístavbách se nesmí překročení těchto hodnot zvyšovat a v případě demolice se náhrada novostavbami bude již řídit prostorovými podmínkami dané plochy.

Prostorové uspořádání stávající zástavby na plochách změn překračující některé stanovené podmínky prostorového uspořádání (Kn, Kz, výšková hladina zástavby) dané plochy může být zachováno, pokud nedochází k potenciálnímu znehodnocení navrženého využití dané plochy a ploch navazujících ve smyslu hygienických a dalších předpisů a celkové prostorové struktury a nedochází k narušování celistvosti a funkčnosti ploch, k narušení protierozní ochrany a odtokových poměrů.

## VYMEZOVÁNÍ STAVEBNÍCH POZEMKŮ

Na zastavitelných plochách budou vymezovány stavební pozemky vždy tak, aby svou polohou, velikostí a uspořádáním objektů umožňovaly využití pro navrhovaný účel a byly napojeny na veřejně přístupné pozemní komunikace a místní rozvody technické infrastruktury vč. řešení nakládání s odpady, odpadními a dešťovými vodami a aby bylo vyřešeno umístění normových kapacit odstavných a parkovacích stání. Minimální ani maximální výměra stavebních pozemků se nestanoví.

### F.2.5 Podmínky pro využití ploch s rozdílným způsobem využití

**Základní vybavenost území** představuje obecný výčet podmíněně přípustných pozemků, staveb, zařízení a jiných opatření, které jsou technologicky přímo vázané na dané místo nebo bezprostředně souvisí s hlavním nebo přípustným využitím nebo které mohou tvořit nedílnou doplňující součást všech ploch s rozdílným způsobem využití jako integrované nebo na samostatných pozemcích, pokud jsou stavby, zařízení a jiná opatření součástí využití hlavního, přípustného nebo podmíněně přípustného, je jejich posuzování jako základní vybavenosti irelevantní.

ZÁKLADNÍ VYBAVENOST ÚZEMÍ	
pozemky pro stavby, zařízení a jiná opatření	specifické podmínky přípustnosti
<p><b>terénní úpravy</b> s vyloučením těžebních prací a skládek</p> <p><b>krajinné úpravy</b> revitalizace upravených vodních toků a údolních niv břehové porosty, mokřady plošné a liniové prvky ochranné a doprovodné zeleně pozemky tvořící biokoridory ÚSES</p> <p><b>dopravní obsluha</b> místní a účelové pozemní komunikace pěší a cyklostezky zastávky VDO</p> <p><b>technická infrastruktura</b> liniové stavby a plošně nenáročná zařízení (do 100m<sup>2</sup>) vodovodů kanalizace produktovodů zásobování energiemi elektronických komunikací osvětlení</p> <p><b>rekreační a volnočasové aktivity</b> mobiliář turistické přístřešky</p> <p><b>kulturní dědictví</b> relikty historických staveb stavby drobné architektury kulturního dědictví bez místností pro bydlení a rekreaci</p> <p><b>snižování nebezpečí ekologických a přírodních katastrof a odstraňování jejich důsledků</b> ochrana území před povodněmi, záplavami, suchem, erozí, hlukem, exhalacemi (např. průlehy, příkopy, větrolamy, zasakovací pásy, protihlukové zdi aj.)</p>	<p>bude zachována celistvost a funkčnost plochy budou uplatněny podmínky prostorového uspořádání odpovídající podmínkám prostorového uspořádání dané plochy nebude narušena prostupnost krajiny</p> <p>stavby a zařízení pro výrobu energie z obnovitelných zdrojů se připouští v rámci přípustného využití ploch výroby zemědělské a lesnické u ostatních kategorií ploch s rozdílným způsobem využití jen v případě převažující samozásobitelské funkce v rámci technického zařízení staveb stanovených v hlavním, přípustném nebo podmíněně přípustném využití příslušné plochy s rozdílným způsobem využití</p>

<p><b>Typ plochy : BYDLENÍ / BV, ZBV, PBV /</b>  <del>bydlení venkovského charakteru</del></p>
<p><b>Časový horizont využití plochy:</b> plochy stabilizované, plochy změn</p>
<p><b>Podmínky pro využití plochy:</b></p>
<p><b>Hlavní využití</b></p> <ul style="list-style-type: none"> <li>— bydlení v rodinných domech s plochami pozemků, které umožňují pěstitelskou a chovatelskou činnost, nebo sloužící pro rodinnou rekreaci</li> <li>— zastavitelné plochy, ZBV6, ZBV14 a ZBV15 podmíněčně přípustné</li> </ul>
<p><b>Přípustné využití</b></p> <ul style="list-style-type: none"> <li>— bydlení v rodinných domech venkovských</li> <li>— rodinná rekreace ve stavbách určených pro rodinnou rekreaci (rekreační domky, chalupy)</li> <li>— dopravní infrastruktura pro zajištění hlavního využití dané plochy (místní a účelové komunikace, parkovací a odstavné plochy)</li> <li>— technická infrastruktura pro zajištění hlavního využití dané plochy (zařízení vodovodů a kanalizace, odvodnění, elektronické komunikace, zařízení energetická včetně obnovitelných zdrojů energie)</li> <li>— stavby a zařízení plnící doplňkovou funkci ke stavbě hlavní</li> <li>— liniová a plošná zeleň veřejných prostranství</li> <li>— sportovně rekreační plochy — dětská hřiště</li> </ul>
<p><b>Nepřípustné využití</b></p> <ul style="list-style-type: none"> <li>— jiné než hlavní, přípustné a podmíněně přípustné využití</li> <li>— odstavování a parkování mobilních domů a buněk</li> <li>— rodinná rekreace v chatkách</li> </ul>
<p><b>Podmíněně přípustné využití</b></p> <ul style="list-style-type: none"> <li>— bydlení v rodinných domech venkovských v hlukové izofoně bude za podmínky, že bude prokázáno hlukovou studií (ZBV6), hlukovou studií a následným měřením hluku (ZBV14 a ZBV15), že nebudou překročeny max. přípustné hladiny hluku v chráněných vnitřních i venkovních prostorech</li> <li>— podnikatelská činnost (obchod a služby včetně ubytování) integrovaná v RD při zachování převažujících užitných ploch pro bydlení a kapacitou nadměrně nezatíží komunikace a inženýrské sítě a nenaruší kvality životního prostředí a pohody bydlení</li> <li>— podnikatelská činnost (obchod a služby včetně ubytování) v samostatných stavbách, které nepřesáhnou velikost 200 m<sup>2</sup> zastavěné plochy a kapacitou nadměrně nezatíží komunikace a inženýrské sítě a nenaruší kvality životního prostředí a pohody bydlení</li> <li>— doplňkové stavby ke stavbě hlavní pro podnikatelskou činnost o jednom nadzemním podlaží do 25m<sup>2</sup> zastavěné plochy a do výšky 5 m (pro prodej a služby) kapacitou nadměrně nezatíží komunikace a inženýrské sítě a nenaruší kvality životního prostředí a pohody bydlení</li> <li>— kompostování zbytků surovin z domácností a zahrad, v místě nerušící pohodu okolního bydlení</li> </ul>
<p><b>Podmínky prostorového uspořádání a podmínky ochrany krajinného rázu:</b></p>
<p><b>Výšková a prostorová regulace zástavby</b></p> <ul style="list-style-type: none"> <li>— max. počet nadzemních podlaží RD — 2 + 1 podkroví</li> <li>— max. výška staveb — 10 m</li> </ul>
<p><b>Intenzita využití pozemků v plochách</b></p> <ul style="list-style-type: none"> <li>— minimální plocha pozemku pro RD — mimo zastavěné území 1 000 m<sup>2</sup></li> <li>— minimální plocha pozemku pro RD — v zastavěném území 700 m<sup>2</sup></li> <li>— maximální zastavěná plocha RD — 250 m<sup>2</sup></li> <li>— stavby na sousedních pozemcích na sebe nesmí stavebně navazovat</li> <li>— ve stávajících plochách bydlení musí být chráněna doprovodná zeleň, hřiště a další rekreační zařízení na veřejných prostranstvích, využívaná pro účely krátkodobé rekreace</li> <li>— výstavba staveb je možná jen mimo chráněné ložiskové území</li> </ul>

<b>BYDLENÍ VENKOVSKÉ (BV)</b>	
pozemky pro stavby, zařízení a jiná opatření	
<b>HLAVNÍ VYUŽITÍ</b>	
<b>trvalé bydlení</b> rodinné domy	
<b>PŘÍPUSTNÉ VYUŽITÍ</b>	
<b>rekreační a volnočasové aktivity</b> stavby a plochy pro rodinnou rekreaci dětská hřiště	
<b>domy smíšené funkce</b>	
<b>ubytování</b> jen penziony	
<b>veřejná prostranství</b>	
<b>dopravní infrastruktura</b> - místní a účelové komunikace, komunikace s vyloučením motorové dopravy	
<b>technická infrastruktura</b> - liniové stavby a plošně nenáročná zařízení (do 200 m <sup>2</sup> ) vodovodů, kanalizace, produktovodů, zásobování energiemi, elektronických komunikací, osvětlení	
<b>oplocení</b>	
<b>PODMÍNĚNĚ PŘÍPUSTNÉ VYUŽITÍ</b>	<b>specifické podmínky</b>
<b>obslužné funkce</b> předškolní a školní výchova, kultura, sport, hřiště, bazény sociální a zdravotní služby, komerční služby, stravování veřejná správa, bezpečnost	max. velikost pozemku 2 000 m <sup>2</sup>
<b>obchodní prodej</b>	max. velikost pozemku 1 000 m <sup>2</sup>
<b>podnikatelská činnost</b> např. řemeslná výroba, opravny	max. velikost pozemku 1 000 m <sup>2</sup> neomezí ve smyslu hygienických a dalších předpisů hlavní a příпустné využití neprodukují obtěžující emise znečišťujících látek
<b>zemědělskovýrobní funkce</b> chovatelská a pěstitelská činnost i nad rámec samozásobitelské produkce, rodinné farmy vč. hospodářských budov, zahradnictví, skleníky, kotce	max. velikost pozemku 2 000 m <sup>2</sup> sousedí s plochami zemědělskými neomezí ve smyslu hygienických a dalších předpisů hlavní a příпустné využití
<b>správa a údržba</b> podružné stavby pro skladování, servisní činnosti	nesloužící pro hořlavé, chemické látky, které mohou způsobit znečištění životního prostředí
<b>dopravní infrastruktura</b> parkování a garážování vozidel	bezprostředně souvisí s hlavním nebo příпустným využitím
<b>integrovane funkce</b> bydlení správce, občanské vybavení nerušící výroba, chovatelská a pěstitelská činnost odstavování vozidel - garáže	bezprostředně souvisí s hlavním nebo příпустným využitím
<b>krajinné úpravy</b> vodní toky a vodní plochy parkové, sadovnické a zahradnické úpravy	bude zachována celistvost a funkčnost dané plochy max. velikost 500 m <sup>2</sup> jednotlivé vodní plochy
<b>základní vybavenost území</b>	viz strana
<b>NEPŘÍPUSTNÉ VYUŽITÍ</b>	
<b>využití, které není v souladu s hlavním, příпустným a podmíněně příпустným využitím</b>	
<b>PODMÍNKY PROSTOROVÉHO USPOŘÁDÁNÍ</b>	
<ul style="list-style-type: none"> <li>- max. počet nadzemních podlaží RD - 2 + 1 podkroví</li> <li>- max. výška staveb - 10 m</li> <li>- Kn - max. 25 %</li> <li>- Kn u proluk ve stávající zástavbě výjimečně až max. 40 %</li> <li>- Kz min. 50 %, u proluk ve stávající zástavbě min. 40 %</li> <li>- minimální plocha pozemku pro RD - mimo zastavěné území 1 000 m<sup>2</sup></li> <li>- minimální plocha pozemku pro RD - v zastavěném území 700 m<sup>2</sup></li> <li>- maximální zastavěná plocha RD - 250 m<sup>2</sup></li> <li>- stavby na sousedních pozemcích na sebe nesmí stavebně navazovat</li> <li>- ve stávajících plochách bydlení venkovského musí být chráněna doprovodná zeleň, hřiště a další rekreační zařízení na veřejných prostranstvích, využívaná pro účely krátkodobé rekreace</li> </ul>	

<p><b>Typ plochy : REKREACE / ZR /</b>  <b>_____ rodinná rekreace</b></p>
<p><b>Časový horizont využití plochy:</b> plochy změn</p>
<p><b>Podmínky pro využití plochy:</b></p>
<p><b>Hlavní využití</b></p>
<p>_____ rodinná rekreace s možností pěstitelské činnosti</p>
<p><b>Přípustné využití</b></p>
<p>_____ rekreace na zahrádkách se stavbami pro rekreaci (chatky, skleníky apod.) sloužící hlavnímu využití          _____ dopravní infrastruktura pro zajištění hlavního využití dané plochy (účelové komunikace, parkování)          _____ technická infrastruktura pro zajištění hlavního využití dané plochy (zařízení vodovodů a kanalizace, odvodnění, elektronické komunikace, zařízení energetická včetně obnovitelných zdrojů energie)          _____ liniová a plošná zeleň veřejných prostranství          _____ ochranná zeleň</p>
<p><b>Nepřípustné využití</b></p>
<p>_____ jiné než hlavní a přípustné využití          _____ odstavování a parkování mobilních domů a buněk          _____ garáže</p>
<p><b>Podmínky prostorového uspořádání a podmínky ochrany krajinného rázu:</b></p>
<p><b>Výšková regulace zástavby</b></p>
<p>_____ stavby budou - max. 1 nadzemní podlaží + 1 podkroví          _____ max. výška stavby - 7 m</p>
<p><b>Intenzita využití pozemků v plochách</b></p>
<p>_____ maximální zastavěná plocha - 25 m<sup>2</sup>          _____ výstavba staveb je možná jen mimo chráněné ložiskové území</p>

<b>REKREACE - ZAHRÁDKÁŘSKÉ OSADY (RZ)</b>	
pozemky pro stavby, zařízení a jiná opatření	
<b>HLAVNÍ VYUŽITÍ</b>	
<b>stavby a plochy pro rodinnou rekreaci</b> pozemky zahrádek pro samozásobitelskou zemědělskou produkci a rekreaci včetně s ní souvisejících zahradních chatků (bez trvalého pobytu osob a chovu zvířat)	
<b>PŘÍPUSTNÉ VYUŽITÍ</b>	
<b>stavby pro zajištění údržby pozemku, skleníky</b>	
<b>pobytové louky a přírodní hřiště</b>	
<b>veřejná prostranství</b>	
<b>dopravní infrastruktura</b> - místní a účelové komunikace, komunikace s vyloučením motorové dopravy	
<b>technická infrastruktura</b> - liniové stavby a plošně nenáročná zařízení (do 200 m <sup>2</sup> ) vodovodů, kanalizace, produktovodů, zásobování energiemi, elektronických komunikací, osvětlení	
<b>oplocení</b>	
<b>PODMÍNĚNĚ PŘÍPUSTNÉ VYUŽITÍ</b>	<b>specifické podmínky</b>
<b>správa a údržba</b> podružné stavby pro skladování, servisní činnosti	nesloužící pro hořlavé, chemické látky, které mohou způsobit znečištění životního prostředí
<b>dopravní infrastruktura</b> parkování OA	bezprostředně souvisí s hlavním využitím
<b>krajinné úpravy</b> vodní toky a vodní plochy parkové, sadovnické a zahradnické úpravy	bude zachována celistvost a funkčnost dané plochy max. velikost 500 m <sup>2</sup> jednotlivé vodní plochy
<b>základní vybavenost území</b>	viz strana
<b>NEPŘÍPUSTNÉ VYUŽITÍ</b>	
využití, které není v souladu s hlavním, přípustným a podmíněně přípustným využitím	
<b>PODMÍNKY PROSTOROVÉHO USPOŘÁDÁNÍ</b>	
<ul style="list-style-type: none"> <li>- výšková hladina zástavby: max. 1 NP + 1 podkroví (max. 7 m)</li> <li>- Kn max. 10 %</li> <li>- Kz min. 80 %</li> <li>- stavby hlavního využití na sousedních pozemcích na sebe nesmí stavebně navazovat</li> <li>- jednotlivé stavby do velikosti max. 25 m<sup>2</sup> zastavěné plochy</li> </ul>	

<p><b>Typ plochy : OBČANSKÉ VYBAVENÍ / OV /</b>  <b>veřejná infrastruktura a komerční zařízení</b></p>
<p><b>Časový horizont využití plochy:</b> plochy stabilizované</p>
<p><b>Podmínky pro využití plochy:</b></p>
<p><b>Hlavní využití</b></p>
<ul style="list-style-type: none"> <li>— občanské vybavení ve formě veřejné vybavenosti</li> <li>— občanské vybavení ve formě podnikatelských činností</li> </ul>
<p><b>Přípustné využití</b></p>
<ul style="list-style-type: none"> <li>— služby veřejné vybavenosti (obecní úřad, pošta, kulturní zařízení, zdravotní zařízení, objekt dobrovolných hasičů a další)</li> <li>— podnikatelská činnost s účelovými stavbami a prostory (služby, obchod, veřejné stravování, dočasné ubytování apod.)</li> <li>— dopravní infrastruktura pro zajištění hlavního využití dané plochy (místní a účelové komunikace, parkovací a odstavné plochy, autobusová zastávka, garážování)</li> <li>— technická infrastruktura pro zajištění hlavního využití dané plochy (zařízení vodovodů a kanalizace, odvodnění, elektronické komunikace, zařízení energetická včetně obnovitelných zdrojů energie)</li> <li>— liniová a plošná zeleň veřejných prostranství</li> </ul>
<p><b>Nepřípustné využití</b></p>
<ul style="list-style-type: none"> <li>— jiné než hlavní, přípustné a podmíněně přípustné využití</li> </ul>
<p><b>Podmíněně přípustné využití</b></p>
<ul style="list-style-type: none"> <li>— integrované bydlení při zachování převažujících užitných ploch pro občanské vybavení (bydlení správce nebo majitele staveb, případně zaměstnance, integrované do objektů občanského vybavení)</li> <li>— činnosti, které nenaruší kvality životního prostředí a pohody bydlení sousedních obytných budov</li> </ul>
<p><b>Podmínky prostorového uspořádání a podmínky ochrany krajinného rázu :</b></p>
<p><b>Výšková regulace zástavby</b></p>
<ul style="list-style-type: none"> <li>— max. počet nadzemních podlaží - 2 + 1 podkroví</li> <li>— max. výška stavby - 12 m</li> </ul>
<p><b>Intenzita využití pozemků v plochách</b></p>
<ul style="list-style-type: none"> <li>— podmínkou je zachování stávajícího charakteru obce a především měřítka okolní zástavby</li> </ul>



<b>OBČANSKÉ VYBAVENÍ VEŘEJNÉ (OV)</b>	
pozemky pro stavby, zařízení a jiná opatření	
<b>HLAVNÍ VYUŽITÍ</b>	
<b>občanské vybavení</b> předškolní a školní výchova, vyšší a celoživotní vzdělávání ekologická a společenská výchova, věda, výzkum kultura, zájmová a klubová činnost sport sociální a zdravotní služby domy pro seniory, domy s pečovatelskou službou komerční služby, stravování ubytování (jen hotely, motely, pensiony) veřejná správa, administrativa, informační služby výstavnictví, zábavní aktivity sakrální stavby civilní ochrana, požární ochrana technické služby obce	
<b>PŘÍPUSTNÉ VYUŽITÍ</b>	
<b>veřejná prostranství</b>	
<b>dopravní infrastruktura</b> - místní a účelové komunikace, komunikace s vyloučením motorové dopravy	
<b>technická infrastruktura</b> - liniové stavby a plošně nenáročná zařízení (do 200m <sup>2</sup> ) vodovodů, kanalizace, produktovodů, zásobování energiemi, elektronických komunikací, osvětlení	
<b>oplocení</b>	
<b>PODMÍNĚNĚ PŘÍPUSTNÉ VYUŽITÍ</b>	<b>specifické podmínky</b>
<b>obchodní prodej</b>	maximální velikost pozemku 2 000 m <sup>2</sup>
<b>správa a údržba</b> podružné stavby pro skladování, servisní činnosti	nesloužící pro hořlavé, chemické látky, které mohou způsobit znečištění životního prostředí
<b>dopravní infrastruktura</b> parkování OA	slouží bezprostředně k zajištění hlavního, přípustného a podmíněně přípustného využití
<b>integrované funkce</b> bydlení správce, občanské vybavení nerušící výroba, chovatelská a pěstitelská činnost odstavování vozidel - garáže	bezprostředně souvisí s hlavním nebo přípustným využitím
<b>krajinné úpravy</b> vodní toky a vodní plochy parkové, sadovnické a zahradnické úpravy	bude zachována celistvost a funkčnost dané plochy max. velikost 500 m <sup>2</sup> jednotlivé vodní plochy
<b>základní vybavenost území</b>	viz strana
<b>NEPŘÍPUSTNÉ VYUŽITÍ</b>	
<b>využití, které není v souladu s hlavním, přípustným a podmíněně přípustným využitím</b>	
<b>PODMÍNKY PROSTOROVÉHO USPOŘÁDÁNÍ</b>	
<ul style="list-style-type: none"> <li>- Kn max. 50%, posuzováno dle účelu stavby a konkrétních podmínek v území</li> <li>- Kz min. 20 %</li> <li>- výšková hladina zástavby: max. 2 NP + 1 podkroví (max. 12 m)</li> <li>- požaduje se odstavení vozidel pro plnou kapacitu normového počtu stání na příslušném pozemku formou nekrytých i krytých stání</li> </ul>	

<p><b>Typ plochy : OBČANSKÉ VYBAVENÍ / ZOS /</b>  <b>_____ tělovýchova a sport</b></p>
<p><b>Časový horizont využití plochy:</b> plochy-změn</p>
<p><b>Podmínky pro využití plochy:</b></p>
<p><b>Hlavní využití</b></p>
<p>_____ sportovní činnost ve sportovních areálech</p>
<p><b>Přípustné využití</b></p>
<p>_____ umístění sportovních ploch a zařízení          _____ zařízení pro jezdectví – parkúr a výběh          _____ dopravní infrastruktura pro zajištění hlavního využití dané plochy (účelové komunikace, parkovací a odstavné plochy, garážování)          _____ technická infrastruktura pro zajištění hlavního využití dané plochy (zařízení vodovodů a kanalizace, odvodnění, elektronické komunikace, zařízení energetická včetně obnovitelných zdrojů energie)          _____ liniová a plošná zeleň          _____ ochranná zeleň</p>
<p><b>Nepřípustné využití</b></p>
<p>_____ jiné než hlavní a přípustné využití</p>
<p><b>Podmíněně přípustné využití</b></p>
<p>_____ činnosti, které nenaruší kvality životního prostředí a pohody bydlení sousedních obytných budov          _____ stavby pro jezdectví za podmínky, že hala nepřesáhne velikost 40/60 m a bude umístěna při jihozápadní hranici plochy          _____ stavby a zařízení plnící doplňkovou funkci ke stavbě hlavní za podmínky že koeficient zastavění bude max.10 % a stavby budou umístěny při jižní nebo západní hranici plochy</p>
<p><b>Podmínky prostorového uspořádání a podmínky ochrany krajinného rázu:</b></p>
<p><b>Výšková regulace zástavby</b></p>
<p>_____ stavby budou max. 2 nadzemní podlaží + 1 podkroví          _____ max. výška stavby 12 m</p>

<b>OBČANSKÉ VYBAVENÍ - SPORT (OS)</b>	
pozemky pro stavby, zařízení a jiná opatření	
<b>HLAVNÍ VYUŽITÍ</b>	
stavebně upravená hřiště, specializovaná přírodní hřiště, koupaliště, pláže, rekreační louky sportovní haly, krytá hřiště se zvláštním vybavením plochy a stavby pro jezdeckví na koních – parkúr, výběh víceúčelové budovy pro sport a kulturu, klubovny	
<b>PŘÍPUSTNÉ VYUŽITÍ</b>	
<b>dopravní infrastruktura</b> - místní a účelové komunikace, komunikace s vyloučením motorové dopravy, parkování	
<b>technická infrastruktura</b> - liniové stavby a plošně nenáročná zařízení (do 200m <sup>2</sup> ) vodovodů, kanalizace, produktovodů, zásobování energiemi, elektronických komunikací, osvětlení	
<b>oplocení</b>	
<b>PODMÍNĚNĚ PŘÍPUSTNÉ VYUŽITÍ</b>	<b>specifické podmínky</b>
<b>obslužné funkce</b> obchodní prodej služby pro rekreaci a cestovní ruch, hygienická zařízení	slouží bezprostředně k zajištění hlavního využití
<b>správa a údržba</b> podružné stavby pro skladování, servisní činnosti	slouží bezprostředně k zajištění hlavního a přípustného využití
<b>dopravní infrastruktura</b> garážování vozidel	slouží bezprostředně k zajištění hlavního využití
<b>integrované funkce</b> bydlení správce, občanské vybavení odstavování vozidel - garáže	bezprostředně souvisí s hlavním využitím
<b>krajinné úpravy</b> vodní toky a vodní plochy parkové, sádkovnické a zahradnické úpravy	bude zachována celistvost a funkčnost dané plochy max. velikost 500 m <sup>2</sup> jednotlivé vodní plochy
<b>základní vybavenost území</b>	viz strana
<b>NEPŘÍPUSTNÉ VYUŽITÍ</b>	
využití, které není v souladu s hlavním, přípustným a podmíněně přípustným využitím	
<b>PODMÍNKY PROSTOROVÉHO USPOŘÁDÁNÍ</b>	
<ul style="list-style-type: none"> <li>- Kn max. 25 %</li> <li>- Kz min. se nestanovuje, vyjma zastavitelné plochy Z.51, pro kterou se stanovuje Kz min = 15%</li> <li>- výšková hladina zástavby: max. 2 NP + 1 využitě podkroví (max. 12 m), halové stavby max. 12 m</li> <li>- stavby pro jezdeckví za podmínek, že hala nepřesáhne velikost 40 x 60 m a bude umístěna při jihozápadní hranici plochy</li> <li>- stavby a zařízení plnící doplňkovou funkci ke stavbě hlavní pro jezdeckví) za podmínky že stavby budou umístěny při jižní nebo západní hranici plochy</li> </ul>	

<b>Typ plochy : OBČANSKÉ VYBAVENÍ / OH, POH /</b> hřbitov
<b>Časový horizont využití plochy:</b> plochy stabilizované, plochy změn
<b>Podmínky pro využití plochy:</b>
<b>Hlavní využití</b>
— hřbitovy pro provozování veřejného pohřebiště
<b>Přípustné využití</b>
<ul style="list-style-type: none"> <li>— objekty hrobů a pomníků, urnové háje</li> <li>— objekty hrobek, hřbitovní kaple</li> <li>— stavby a zařízení ke stavbě hlavní (prodejny, hygienické zařízení, informační zařízení apod.)</li> <li>— dopravní infrastruktura pro zajištění hlavního využití dané plochy</li> <li>— technická infrastruktura pro zajištění hlavního využití dané plochy (zařízení vodovodů a kanalizace, odvodnění, elektronické komunikace, zařízení energetická včetně obnovitelných zdrojů energie)</li> <li>— doprovodná sídelní zeleň</li> <li>— veřejná zeleň doplněná architektonickými prvky parteru</li> </ul>
<b>Nepřípustné využití</b>
— jiné než hlavní a přípustné využití
<b>Podmínky prostorového uspořádání a podmínky ochrany krajinného rázu:</b>
<ul style="list-style-type: none"> <li>— stavby ke stavbě hlavní budou max. 1 nadzemní podlaží</li> <li>— max. výška stavby 4 m</li> </ul>

<b>POCHY OBČANSKÉHO VYBAVENÍ - HŘBITOVY</b>	
pozemky pro stavby, zařízení a jiná opatření	
<b>HLAVNÍ VYUŽITÍ</b>	
<b>pohřbívání</b> hroby, urnové háje, rozptylové loučky márnice, kaple	
<b>PŘÍPUSTNÉ VYUŽITÍ</b>	
<b>smuteční síně</b>	
<b>dopravní infrastruktura</b> - komunikace s vyloučením motorové dopravy, parkování související s hlavním využitím	
<b>technická infrastruktura</b> - liniové stavby a plošně nenáročná zařízení (do 200m <sup>2</sup> ) vodovodů, kanalizace, produktovodů, zásobování energiemi, elektronických komunikací, osvětlení	
<b>oplocení</b>	
<b>PODMÍNĚNĚ PŘÍPUSTNÉ VYUŽITÍ</b>	<b>specifické podmínky</b>
<b>správa a údržba</b> podružné stavby pro skladování, servisní činnosti	slouží bezprostředně k zajištění hlavního využití
<b>krajinné úpravy</b> vodní toky a vodní plochy parkové, sadovnické a zahradnické úpravy	bude zachována celistvost a funkčnost dané plochy max. velikost 500 m <sup>2</sup> jednotlivé vodní plochy
<b>základní vybavenost území</b>	viz strana
<b>NEPŘÍPUSTNÉ VYUŽITÍ</b>	
využití, které není v souladu s hlavním, přípustným a podmíněně přípustným využitím	
<b>PODMÍNKY PROSTOROVÉHO USPOŘÁDÁNÍ</b>	
<ul style="list-style-type: none"> <li>- Kn max. se nestanovuje</li> <li>- Kz min. se nestanovuje</li> <li>- výšková hladina zástavby: max. 1 NP (max. 6 m)</li> </ul>	

<b>Typ plochy : VEŘEJNÉ PROSTRANSTVÍ / P /</b> sídlní zeleň
<b>Časový horizont využití plochy:</b> plochy stabilizované
<b>Podmínky pro využití plochy:</b>
<b>Hlavní využití</b>
— veřejně přístupná sídlní zeleň sloužící k obecnému užívání a ke krátkodobé rekreaci ve formě kulturních a společenských akcí
<b>Přípustné využití</b>
<ul style="list-style-type: none"> <li>— dočasné stavby doplňující funkci hlavního využití (pódia, přenosné konstrukce, stánkový prodej, přenosné hygienické zařízení, informační zařízení apod.)</li> <li>— architektonické prvky parteru (lavičky, kašny, veřejné osvětlení a další)</li> <li>— nezbytné plochy dopravní a technické infrastruktury</li> <li>— naučné stezky</li> <li>— parky, plochy veřejně přístupné zeleně</li> <li>— veřejné sady</li> <li>— aleje, stromořadí, stromové a keřové porosty</li> <li>— pietní místa</li> <li>— pěší plochy a komunikace s lavičkami</li> <li>— dětská hřiště pro předškolní děti</li> <li>— pobytové louky</li> <li>— veřejné osvětlení</li> <li>— drobné vodní plochy a retence</li> <li>— veřejné WC</li> <li>— rekreační jednoduché stavby (přístřešky, odpočívadla a další)</li> </ul>
<b>Nepřípustné využití</b>
— jiné než hlavní a přípustné využití
<b>Podmínky prostorového uspořádání a podmínky ochrany krajinného rázu:</b>
<b>Výšková regulace zástavby</b>
<ul style="list-style-type: none"> <li>— účelové dočasné stavby budou max. 1 nadzemní podlaží</li> <li>— max. výška stavby 4 m</li> </ul>

<p><b>Typ plochy : VÝROBA A SKLADOVÁNÍ / VZ /</b>  <del>zemědělská s nízkou zátěží</del></p>
<p><b>Časový horizont využití plochy:</b> plochy stabilizované</p>
<p><b>Podmínky pro využití plochy:</b></p>
<p><b>Hlavní využití</b></p>
<p>— zemědělská výroba a skladování s nízkou zátěží životního prostředí je vymezena pro chov — farmy s doplňkovými službami pro sportovně-rekreační činnosti</p>
<p><b>Přípustné využití</b></p>
<p>— zemědělská a skladovací činnost          — rodinné farmy          — účelové stavby pro zemědělskou, skladovací a podnikatelskou činnost související s hlavním využitím          — integrované služby — účelové stavby pro služby související s hlavním využitím (krátkodobé ubytování, stravování apod.)          — dopravní infrastruktura pro zajištění hlavního využití dané plochy (účelové komunikace, parkovací a odstavné plochy, garážování)          — technická infrastruktura pro zajištění hlavního využití dané plochy (zařízení vodovodů a kanalizace, odvodnění, elektronické komunikace, zařízení energetická včetně obnovitelných zdrojů energie)          — ochranná zeleň liniová i plošná součástí plochy areálu</p>
<p><b>Nepřípustné využití</b></p>
<p>— jiné než hlavní, přípustné a podmíněně přípustné využití</p>
<p><b>Podmíněně přípustné využití</b></p>
<p>— není stanoveno</p>
<p><b>Podmínky prostorového uspořádání a podmínky ochrany krajinného rázu:</b></p>
<p><b>Výšková regulace zástavby</b></p>
<p>— budovy max. výška 10 m</p>

<b>VÝROBA ZEMĚDĚLSKÁ A LESNICKÁ (VZ)</b>	
pozemky pro stavby, zařízení a jiná opatření	
<b>HLAVNÍ VYUŽITÍ</b>	
zemědělská výroba a skladování – zejména stáje pro chov hospodářských zvířat a drůbeže, stavby pro pěstování specifických druhů rostlin, zemědělské produkční haly, zpracování a skladování produktů živočišné i rostlinné výroby, skladování a výroba krmiva a steliva, hospodářské podružné stavby, zahradnictví, skleníkové areály	
<b>zemědělské farmy s doplňkovými činnostmi pro sportovně rekreační činnosti</b>	
rodinné farmy	
<b>PŘÍPUSTNÉ VYUŽITÍ</b>	
zpracování dřevní hmoty, lesnické služby	
dopravní infrastruktura – účelové komunikace, komunikace s vyloučením motorové dopravy, parkování a garážování	
technická infrastruktura - liniové stavby a plošně nenáročná zařízení (do 200m <sup>2</sup> ) vodovodů, kanalizace, produktovodů, zásobování energiemi, elektronických komunikací, osvětlení	
výrobní energie z obnovitelných zdrojů	
oplocení	
<b>PODMÍNĚNĚ PŘÍPUSTNÉ VYUŽITÍ</b>	<b>specifické podmínky</b>
doplňkové výrobní činnosti, sklady, prodej	neomezí ve smyslu hygienických a dalších předpisů hlavní a přípustné využití bezprostředně souvisí s hlavním nebo přípustným využitím
stavby pro agroturistiku vč. ubytování	neomezí ve smyslu hygienických a dalších předpisů hlavní a přípustné využití
správa a údržba podružné stavby pro skladování, servisní činnosti, administrativu	slouží bezprostředně k zajištění hlavního a přípustného využití
ubytovny zaměstnanců	slouží bezprostředně k zajištění hlavního a přípustného využití
dopravní vybavení čerpací stanice pohonných hmot, servisní služby	slouží bezprostředně k zajištění hlavního a přípustného využití
integrovane stavby a zařízení bydlení správce, občanské vybavení nerušící výroba, odstavování vozidel - garáže	bezprostředně souvisí s hlavním nebo přípustným využitím
krajinné úpravy vodní toky a vodní plochy parkové, sadovnické a zahradnické úpravy ochranná a izolační zeleň	bude zachována celistvost a funkčnost dané plochy max. velikost 500 m <sup>2</sup> jednotlivé vodní plochy
základní vybavenost území	viz strana
<b>NEPŘÍPUSTNÉ VYUŽITÍ</b>	
využití, které není v souladu s hlavním, přípustným a podmíněně přípustným využitím	
<b>PODMÍNKY PROSTOROVÉHO USPOŘÁDÁNÍ</b>	
<ul style="list-style-type: none"> <li>- výšková hladina zástavby: max. 2 NP a současně max. 10 m</li> <li>- KZ max. 50 %</li> <li>- Kz min. 20%</li> <li>- technologická zařízení nesmí narušovat prostor lokality a siluetu obce</li> <li>- odstavení vozidel pro potřebu ploch a areálů bude zásadně řešeno v rámci příslušné plochy</li> </ul>	



<p><b>Typ plochy : DOPRAVNÍ INFRASTRUKTURA</b>  <b>drážní doprava / DD /</b></p>
<p><b>Časový horizont využití plochy:</b> plochy stabilizované, koridory dopravní infrastruktury</p>
<p><b>Podmínky pro využití plochy:</b></p>
<p><b>Hlavní využití</b></p>
<p>— stavby a pozemky s funkcí dopravních koridorů železniční sítě — obvod dráhy, železniční trať, zastávky včetně správních budov, jejichž charakter vylučuje jejich začlenění do ploch jiného způsobu využití</p>
<p><b>Přípustné využití</b></p>
<p>—          — drážní doprava na železniční trati          — stavby a pozemky pro ochranná bezpečnostní a protihluková opatření          — stavby a pozemky terénních úprav (násypy, zářezy, opěrné zdi)          — technická infrastruktura pro zajištění využití jednotlivých funkčních ploch (zařízení vodovodů a kanalizace, odvodnění, elektronické komunikace, zařízení energetická)          — stavby a pozemky přilehlých místních a účelových komunikací, cyklistické a pěší trasy</p>
<p><b>Nepřípustné využití</b></p>
<p>— jiné než hlavní, přípustné a podmíněně přípustné využití</p>
<p><b>Podmíněně přípustné využití</b></p>
<p>— veřejná doprovodná a izolační zeleň, pokud to prostorové parametry a technické podmínky dovolí          — stavby a zařízení technické infrastruktury nadřazených systémů</p>
<p><b>Podmínky prostorového uspořádání a podmínky ochrany krajinného rázu:</b></p>
<p><b>Výšková regulace zástavby</b></p>
<p>— účelové dopravní stavby budou max. 1 nadzemní podlaží, max. do výšky 6 m</p>
<p><b>Intenzita využití pozemků v plochách</b></p>
<p>— maximální koeficient zastavění pozemku: 1,00</p>

<b>DOPRAVA DRÁŽNÍ (DD)</b>	
pozemky pro stavby, zařízení a jiná opatření	
<b>HLAVNÍ VYUŽITÍ</b>	
<b>železniční doprava</b> železniční trati a kolejiště, železniční zastávky	
<b>PŘÍPUSTNÉ VYUŽITÍ</b>	
<b>technická infrastruktura</b> - liniové stavby a plošně nenáročná zařízení (do 200m <sup>2</sup> ) vodovodů, kanalizace, produktovodů, zásobování energiemi, elektronických komunikací, osvětlení	
<b>PODMÍNĚNĚ PŘÍPUSTNÉ VYUŽITÍ</b>	<b>specifické podmínky</b>
<b>správa a údržba</b> podružné stavby a pozemky pro skladování, servisní činnosti	slouží bezprostředně k zajištění hlavního využití
<b>stavby pro řízení provozu</b>	slouží bezprostředně k zajištění hlavního využití
<b>krajinné úpravy</b> vodní toky a vodní plochy parkové, sadovnické a zahradnické úpravy	bude zachována celistvost a funkčnost dané plochy max. velikost 500 m <sup>2</sup> jednotlivé vodní plochy
<b>základní vybavenost území</b>	viz strana
<b>NEPŘÍPUSTNÉ VYUŽITÍ</b>	
<b>využití, které není v souladu s hlavním, přípustným a podmíněně přípustným využitím</b> <b>oplocení</b>	
<b>PODMÍNKY PROSTOROVÉHO USPOŘÁDÁNÍ</b>	
<ul style="list-style-type: none"> <li>- pro stavby hlavního a přípustného využití se nestanovují</li> <li>- pro stavby podmíněně přípustného využití se stanovují: výšková hladina zástavby max. 1 NP a zároveň max. 6 m</li> </ul>	

<p><b>Typ plochy : DOPRAVNÍ INFRASTRUKTURA</b>          silniční doprava – silnice II. třídy / <b>DS</b> /, komunikace místní a účelové / <b>DS, ZDS</b> /</p>
<p><b>Časový horizont využití plochy:</b> plochy stabilizované, plochy změn</p>
<p><b>Podmínky pro využití plochy:</b></p>
<p><b>Hlavní využití</b></p>
<p>– doprava doplněná dopravní vybaveností poskytující služby pěším, cyklistům a motoristům</p>
<p><b>Přípustné využití</b></p>
<p>– doprava na pozemních komunikacích          – stavby a zařízení plnící doplňkovou funkci ke stavbě hlavní (zastávky autobusové dopravy, odstavení vozidel a parkování, manipulační plochy)          – stavby a pozemky pro ochranná bezpečnostní a protihluková opatření          – stavby a pozemky terénních úprav (násypy, zářezy, opěrné zdi)          – integrovaná podnikatelská činnost související s provozem dopravních zařízení          – integrovaná technická infrastruktura pro zajištění využití jednotlivých funkčních ploch (zařízení vodovodů a kanalizace, odvodnění, elektronické komunikace, zařízení energetická včetně obnovitelných zdrojů energie)</p>
<p><b>Nepřípustné využití</b></p>
<p>– jiné než hlavní a přípustné a podmíněně přípustné využití</p>
<p><b>Podmíněně přípustné využití</b></p>
<p>– veřejná dopravní a izolační zeleň (oboustranné aleje stromů), pokud to prostorové parametry a technické podmínky dovolí          – stavby a zařízení technické infrastruktury nadřazených systémů</p>
<p><b>Podmínky prostorového uspořádání a podmínky ochrany krajinného rázu:</b></p>
<p><b>Výšková regulace zástavby</b></p>
<p>– účelové dopravní stavby budou max. 1 nadzemní podlaží, max. do výšky 5 m</p>
<p><b>Intenzita využití pozemků v plochách</b></p>
<p>– odvodnění komunikace bude svedeno do dešťové kanalizace dle místních podmínek          – silnice II/268 S 9.5/70          – komunikace místní se smíšeným provozem D1 v šířkách 4.5 m          – komunikace místní se smíšeným provozem D1 v šířkách 5.5 m pro zemědělské účely          – polní cesty P3/30 v šířkách 3 m          – chodníky v šířkách 2 m</p>

<b>DOPRAVA SILNIČNÍ (DS)</b>	
pozemky pro stavby, zařízení a jiná opatření	
<b>HLAVNÍ VYUŽITÍ</b>	
silniční doprava silnice II. třídy	
<b>PŘÍPUSTNÉ VYUŽITÍ</b>	
dopravní vybavení – např. parkování, čerpací stanice pohonných hmot	
místní obslužné komunikace	
komunikace pro nemotorovou dopravu např. smíšené stezky pro pěší a cyklisty, chodníky, cyklostezky	
technická infrastruktura – např. líniové stavby a plošně nenáročná zařízení (do 200m <sup>2</sup> ) vodovodů, kanalizace, produktovodů, zásobování energiemi, elektronických komunikací, osvětlení	
<b>PODMÍNĚNĚ PŘÍPUSTNÉ VYUŽITÍ</b>	<b>specifické podmínky</b>
správa a údržba podružné stavby pro skladování, servisní činnosti	slouží bezprostředně k zajištění hlavního a přípustného využití
stavby pro řízení provozu	slouží bezprostředně k zajištění hlavního a přípustného využití
krajinné úpravy vodní toky a vodní plochy parkové, sadovnické a zahradnické úpravy líniová zeleň	bude zachována celistvost a funkčnost dané plochy max. velikost 500 m <sup>2</sup> jednotlivé vodní plochy
základní vybavenost území	viz strana
<b>NEPŘÍPUSTNÉ VYUŽITÍ</b>	
využití, které není v souladu s hlavním, přípustným a podmíněně přípustným využitím oplocení	
<b>PODMÍNKY PROSTOROVÉHO USPOŘÁDÁNÍ</b>	
<ul style="list-style-type: none"> <li>- pro stavby hlavního využití se nestanovují</li> <li>- pro stavby přípustného a podmíněně přípustného využití se stanovují: výšková hladina zástavby max. 1 NP a zároveň max. 6 m</li> </ul>	

<b>VEŘEJNÁ PROSTRANSTVÍ VŠEOBECNÁ (PU)</b>	
pozemky pro stavby, zařízení a jiná opatření	
<b>HLAVNÍ VYUŽITÍ</b>	
<b>silniční doprava</b> místní komunikace, účelové komunikace, místní komunikace pro nemotorovou dopravu (např. cyklostezky, chodníky)	
<b>PŘÍPUSTNÉ VYUŽITÍ</b>	
<b>dopravní vybavení</b> zastávky VDO	
<b>technická infrastruktura</b> - liniové stavby a plošně nenáročná zařízení (do 200m <sup>2</sup> ) vodovodů, kanalizace, produktovodů, zásobování energiemi, elektronických komunikací, osvětlení	
<b>PODMÍNĚNĚ PŘÍPUSTNÉ VYUŽITÍ</b>	<b>specifické podmínky</b>
<b>plochy pro shromažďování</b>	umísťovány pouze v zastavěném území a zastavitelných plochách
<b>obslužné funkce</b> kultura, výstavnictví, zábavní aktivity, dětská hřiště	slouží bezprostředně k zajištění využití veřejných prostranství umísťovány pouze v zastavěném území a zastavitelných plochách
<b>správa a údržba</b> podružné stavby a pozemky pro skladování, servisní činnosti	bezprostředně souvisí s hlavním využitím umísťovány pouze v zastavěném území a zastavitelných plochách
<b>dopravní infrastruktura</b> parkování OA	v rozsahu, který neomezí společenskou funkci veřejných prostranství
<b>krajinné úpravy</b> parky a parkově upravené pozemky, sadovnické a zahradnické úpravy	bude zachována celistvost a funkčnost dané plochy budou umísťovány pouze v zastavěném území a zastavitelných plochách
<b>vodní toky a vodní plochy</b>	max. velikost 500 m <sup>2</sup> jednotlivé vodní plochy
<b>základní vybavenost území</b>	viz strana
<b>NEPŘÍPUSTNÉ VYUŽITÍ</b>	
využití, které není v souladu s hlavním, přípustným a podmíněně přípustným využitím oplocení	
<b>PODMÍNKY PROSTOROVÉHO USPOŘÁDÁNÍ</b>	
<ul style="list-style-type: none"> <li>- pro stavby hlavního využití se nestanovují</li> <li>- pro stavby přípustného a podmíněně přípustného využití se stanovují: výšková hladina zástavby max. 1 NP a zároveň max. 6 m</li> </ul>	

<p><b>Typ plochy : TECHNICKÁ INFRASTRUKTURA</b></p> <p>— vodovod / TV, PTV /</p> <p>— kanalizace / ZTK /</p>
<p><b>Časový horizont využití plochy:</b> plochy stabilizované, plochy změn</p>
<p><b>Podmínky pro využití plochy:</b></p>
<p><b>Hlavní využití</b></p> <p>— hlavní činností technické infrastruktury v území je zajištění zásobování konkrétní technickou vybaveností pomocí staveb, koridorů vedení inženýrských sítí a zařízení pro :</p> <p>— zásobování vodou</p> <p>— likvidace odpadních vod – odkanalizování</p> <p>— zásobování elektrickou energií</p> <p>— spoje</p> <p>— nakládání s odpady</p>
<p><b>Přípustné využití</b></p> <p>— podnikatelská činnost zabezpečující provoz objektů technické infrastruktury :          - trafostanice          - čerpací stanice odpadních vod /ČSOV/          - vodárny a vodojemy /TV/          - posilovací tlakové stanice /ATS/          - plochy pro kontejnery sběru separovaného odpadu</p> <p>— parkoviště</p>
<p><b>Nepřípustné využití</b></p> <p>— jiné než hlavní a přípustné využití</p>
<p><b>Podmínky prostorového uspořádání a podmínky ochrany krajinného rázu:</b></p>
<p>— nebyly stanoveny</p>

<b>TECHNICKÁ INFRASTRUKTURA VŠEOBECNÁ</b>	
pozemky pro stavby, zařízení a jiná opatření	
<b>HLAVNÍ VYUŽITÍ</b>	
<b>technická infrastruktura</b> zejména systémy zásobování vodou systémy odvádění a čištění odpadních vod systémy zásobování elektrickou energií systémy zásobování plynem systémy elektronických komunikací systémy pro nakládání s odpady	
<b>PŘÍPUSTNÉ VYUŽITÍ</b>	
<b>dopravní infrastruktura</b> - účelové komunikace	
<b>oplocení</b>	
<b>PODMÍNĚNĚ PŘÍPUSTNÉ VYUŽITÍ</b>	<b>specifické podmínky</b>
<b>správa a údržba</b> podružné stavby a pozemky pro skladování, servisní činnosti	slouží k zajištění hlavního využití
<b>dopravní infrastruktura</b> parkování	slouží k zajištění hlavního využití
<b>krajinné úpravy</b> vodní toky a vodní plochy parkové, sadovnické a zahradnické úpravy	bude zachována celistvost a funkčnost dané plochy max. velikost 500 m <sup>2</sup> jednotlivé vodní plochy
<b>základní vybavenost území</b>	viz strana
<b>NEPŘÍPUSTNÉ VYUŽITÍ</b>	
<b>využití, které není v souladu s hlavním, přípustným a podmíněně přípustným využitím</b>	
<b>PODMÍNKY PROSTOROVÉHO USPOŘÁDÁNÍ</b>	
<ul style="list-style-type: none"> <li>- výšková hladina zástavby a Kn, Kz se nestanovují</li> <li>- technologická zařízení nesmí narušovat prostor lokality a siluetu obce</li> </ul>	

<p><b>Typ plochy : VODNÍ A VODOHOSPODÁŘSKÉ / V /</b>          ————— vodní plochy a toky</p>
<p><b>Časový horizont využití plochy:</b> plochy stabilizované</p>
<p><b>Podmínky pro využití plochy:</b></p>
<p><b>Hlavní využití</b></p>
<p>———— hlavní činností vodních ploch a toků v území je zajištění ekologicko stabilizační, estetické, požární a rekreační, nebo hospodářské funkce</p>
<p><b>Přípustné využití</b></p>
<p>————          ————— přirozené, upravené a umělé vodní plochy a toky          ————— vodohospodářské stavby a zařízení (hráze, výpusti, jímání vody a další)          ————— technická infrastruktura          ————— doprovodná zeleň          ————— územní systém ekologické stability</p>
<p><b>Nepřípustné využití</b></p>
<p>———— jiné než hlavní a přípustné využití          ————— jakékoli opatření, které by zhoršilo situaci z hlediska ochrany přírody          ————— jakékoli opatření, které by zhoršilo situaci z hlediska ochrany území obce před povodněmi</p>
<p><b>Podmínky prostorového uspořádání a podmínky ochrany krajinného rázu:</b></p>
<p>———— okolí vodních toků musí vlastníci pozemků, na nichž tok i bez vlastního parcelního čísla vede, udržovat v řádném stavu, území nezastavovat a ponechat manipulační prostor pro přístup a údržbu v šířce 6 m od břehové čáry.</p>



<b>VODNÍ A VODNÍCH TOKŮ (WT)</b>	
pozemky pro stavby, zařízení a jiná opatření	
<b>HLAVNÍ VYUŽITÍ</b>	
<b>vodní plochy a toky</b> potoky, umělé kanály, přírodní i umělé vodní nádrže	
<b>PŘÍPUSTNÉ VYUŽITÍ</b>	
<b>prvky ÚSES</b>	
doprovodná zeleň - břehové porosty, mokřady	
<b>PODMÍNĚNĚ PŘÍPUSTNÉ VYUŽITÍ</b>	<b>specifické podmínky</b>
<b>vodní hospodářství</b> (např.) chov ryb vodohospodářské stavby (např. výpusti, jímání vody) technologická zařízení k využití vodní energie technologická zařízení např. sloužící k pozorování stavu povrchových nebo podzemních vod	bude zachována celistvost a funkčnost dané plochy nebude narušena prostupnost krajiny
<b>základní vybavenost území</b>	viz strana
<b>NEPŘÍPUSTNÉ VYUŽITÍ</b>	
využití, které není v souladu s hlavním, přípustným a podmíněně přípustným využitím oplocení	
<b>PODMÍNKY PROSTOROVÉHO USPOŘÁDÁNÍ</b>	
- nestanovují se	

<b>Typ plochy : ZEMĚDĚLSKÁ</b> zemědělský půdní fond (ZPF) / Z, NZ /
<b>Časový horizont využití plochy:</b> stabilizované, plochy změn
<b>Podmínky pro využití plochy:</b>
<b>Hlavní využití</b>
<ul style="list-style-type: none"> <li>— hlavní využití zemědělských ploch je pěstitelské a chovatelské obhospodařování orné půdy, trvale travních porostů luk a pastvin, ovocných sadů a zahrad</li> </ul>
<b>Přípustné využití</b>
<ul style="list-style-type: none"> <li>— zemědělské obhospodařování</li> <li>— dopravní infrastruktura pro zajištění prostupnosti území (účelové komunikace, polní cesty)</li> <li>— technická infrastruktura (zařízení vodovodů a kanalizace, odvodnění, elektronické komunikace, zařízení energetická a pod.)</li> <li>— zachování a obnovení členění zemědělské krajiny remízky, ovocnými sady, mezemi a cestami doprovázené porosty prvky vzrostlé zeleně – stromofadí, keřové porosty</li> <li>— územní systém ekologické stability</li> <li>— plochy pro protipovodňová a protierozní opatření</li> <li>— investice do půdy za účelem zlepšení půdní úrodnosti – meliorace</li> <li>— naučné stezky</li> </ul>
<b>Nepřípustné využití</b>
<ul style="list-style-type: none"> <li>— jiné než hlavní, přípustné a podmíněně přípustné využití</li> <li>— divoké skládky odpadů i pro kompostování</li> <li>— pěstování biomasy rychle rostoucích dřevin pro přímé spalování pro energetické účely</li> <li>— budování nových stožárů provozovatelů mobilní sítě</li> <li>— budování větrných, solárních a geotermálních elektráren</li> </ul>
<b>Podmíněně přípustné využití</b>
<ul style="list-style-type: none"> <li>— účelové stavby a zařízení sloužící pro hospodářské využití zemědělských ploch a zajištění jejich údržby (letní stáje, napajedla, přístřešky pro uskladnění a pro mechanizaci, školky ovocných a okrasných dřevin, skleníky, a další obdobné stavby) při splnění požadavku na celistvost a funkčnost zemědělských ploch a nebude narušen krajinný ráz a protierozní ochrana</li> <li>— stavby a zařízení pro výkon myslivosti (krmelce, krmítka a posedy) při splnění požadavku na celistvost a funkčnost zemědělských ploch a nebude narušen krajinný ráz a protierozní ochrana</li> <li>— stavby a zařízení pro cestovní ruch (vyhlídkové věže, turistické a cyklistické stezky, informační systémy a odpočívadla apod.) při splnění požadavku na celistvost a funkčnost zemědělských ploch a nebude narušen krajinný ráz a protierozní ochrana</li> <li>— stavby a zařízení zajišťující ochranu osob a majetku (zejména protipovodňová a protierozní opatření) při splnění požadavku na celistvost a funkčnost zemědělských ploch a nebude narušen krajinný ráz</li> <li>— organizované kompostování zbytků surovin z obhospodařování zemědělských ploch vymezené v místě nerušící okolní bydlení</li> <li>— budování oplocení ploch pro intenzivní hospodaření (školky, výsadby zeleniny, sady ovocných stromů a další) při zachování prostupnosti krajiny</li> </ul>
<b>Podmínky prostorového uspořádání a podmínky ochrany krajinného rázu:</b>
<b>Výšková regulace zástavby</b>
<ul style="list-style-type: none"> <li>— účelové stavby a zařízení budou max. 1 nadzemní podlaží</li> <li>— stavby a zařízení pro výkon myslivosti – posedy budou max. do výšky 12 m, pokud to nenaruší krajinný ráz</li> </ul>

<b>ZEMĚDĚLSKÉ VŠEOBECNÉ (AU)</b>	
pozemky pro stavby, zařízení a jiná opatření	
<b>HLAVNÍ VYUŽITÍ</b>	
<b>zemědělský půdní fond</b> (např.) orná půda, trvalé travní porosty (louky a pastviny), ovocné sady	
<b>PŘÍPUSTNÉ VYUŽITÍ</b>	
<b>přírodní a přírodě blízké nelesní ekosystémy</b> (např.) extenzivně využívané louky a pastviny remízky, louky a pastviny s nálety křovin a dřevin břehové porosty, mokřady ostatní krajinná zeleň, stromořadí	
<b>činnosti směřující k zajištění ekologicko stabilizačních a krajinně estetických funkcí</b> biokoridory ÚSES	
<b>PODMÍNĚNĚ PŘÍPUSTNÉ VYUŽITÍ</b>	<b>specifické podmínky</b>
<b>speciální kultury s hospodářským využitím</b> sady, okrasné dřeviny a květiny, léčivé rostliny	nebude narušena protierozní ochrana a odtokové poměry
<b>zemědělské hospodaření a výkon myslivosti</b> stavby a zařízení pro závlahu a odvodnění konstrukce pro pěstování a oplocení speciálních kultur a intenzivních sadů polní hnojiště oplocenky a ohradníky technická zařízení pro výkon myslivosti	jsou technologicky přímo vázané na dané stanoviště bude zachována celistvost a funkčnost dané plochy nebude narušena prostupnost krajiny
<b>podružné stavby</b> pro chov hospodářských zvířat a dočasné uskladnění zemědělských surovin a produktů (např. přístřešky, napajedla, letní stáje)	slouží bezprostředně k zajištění hlavního, přípustného a podmíněně přípustného využití jsou technologicky přímo vázané na dané stanoviště a nelze je odůvodněně umístit v zastavěném území a zastavitelných plochách nevyvolávají přímou potřebu napojení na veřejnou dopravní a technickou infrastrukturu bude zachována celistvost a funkčnost dané plochy nebude narušena prostupnost krajiny vzájemná vzdálenost jednotlivých podružných staveb od sebe bude min. 100 m
<b>krajinné úpravy</b> vodní toky a vodní plochy	bude zachována celistvost a funkčnost dané plochy nebude narušena prostupnost krajiny max. velikost 3000 m <sup>2</sup> jednotlivé vodní plochy
<b>základní vybavenost území</b>	viz strana
<b>NEPŘÍPUSTNÉ VYUŽITÍ</b>	
<b>využití, které není v souladu s hlavním, přípustným a podmíněně přípustným využitím</b> <b>oplocení</b> (mimo oplocení speciálních kultur s hospodářským využitím) <b>výrobní energií z obnovitelných zdrojů</b>	
<b>PODMÍNKY PROSTOROVÉHO USPOŘÁDÁNÍ</b>	
<ul style="list-style-type: none"> <li>- výšková hladina zástavby max. 1 NP a zároveň max. 6 m</li> <li>- výšková hladina pro technická zařízení pro výkon myslivosti se nestanovuje</li> </ul>	

<p><b>Typ plochy : — LESNÍ</b></p> <p>—— pozemky určené k plnění funkce lesa (PUPFL) / L /</p> <p>—— les na nelesní půdě / LN /</p>
<p><b>Časový horizont využití plochy:</b> stabilizované</p>
<p><b>Podmínky pro využití plochy:</b></p>
<p><b>Hlavní využití</b></p> <p>—— hlavní využití lesních ploch je plnění funkcí lesů — produkčních i mimoprodukčních (přírodních, hospodářských, rekreačních)</p>
<p><b>Přípustné využití</b></p> <p>—— obhospodařování lesů při zachování druhově původních lesních porostů</p> <p>—— myslivost</p> <p>—— zachování a podporování druhově pestrého členění lesních okrajů</p> <p>—— dopravní infrastruktura pro zajištění prostupnosti území (účelové komunikace, lesní cesty)</p> <p>—— technická infrastruktura (zařízení vodovodů a kanalizace, odvodnění, elektronické komunikace, zařízení energetická apod.)</p> <p>—— územní systém ekologické stability</p> <p>—— významné krajinné prvky</p> <p>—— pěší turistika, cyklostezky</p> <p>—— naučné stezky</p>
<p><b>Nepřípustné využití</b></p> <p>—— jiné než hlavní, přípustné a podmíněně přípustné využití</p> <p>—— budování trvalého oplocení (z důvodu zachování prostupnosti krajiny)</p>
<p><b>Podmíněně přípustné využití</b></p> <p>—— účelové stavby a zařízení pro lesní hospodářství a myslivost, údržbu lesních ploch (přístřešky pro mechanizaci) při splnění všech požadavků ochrany přírody a krajiny, nesmí být narušen krajinný ráz a ekologická funkce lesních ploch</p> <p>—— stavby a zařízení pro výkon myslivosti (krmelce, krmítka a posedy) při splnění všech požadavků ochrany přírody a krajiny, nesmí být narušen krajinný ráz a ekologická funkce lesních ploch</p> <p>—— stavby a zařízení pro cestovní ruch (vyhlídkové věže, turistické a cyklistické stezky, informační systémy a odpočívadla apod.) při splnění všech požadavků ochrany přírody a krajiny, nesmí být narušen krajinný ráz a ekologická funkce lesních ploch</p> <p>—— budování oplocení ploch pro intenzivní lesní hospodaření (lesní školky apod.) při zachování prostupnosti krajiny</p>
<p><b>Podmínky prostorového uspořádání a podmínky ochrany krajinného rázu:</b></p>
<p><b>Výšková regulace zástavby</b></p> <p>—— účelové stavby a zařízení budou max. 1 nadzemní podlaží</p> <p>—— stavby a zařízení pro výkon myslivosti — posedy budou max. do výšky 12 m, pokud to nenaruší krajinný ráz</p>

<b>LESNÍ VŠEOBECNÉ (LU)</b>	
pozemky pro stavby, zařízení a jiná opatření	
<b>HLAVNÍ VYUŽITÍ</b>	
pozemky určené k plnění funkcí lesa (např.) lesy hospodářské, lesy zvláštního určení, lesy ochranné	
<b>PŘÍPUSTNÉ VYUŽITÍ</b>	
není definováno	
<b>PODMÍNĚNĚ PŘÍPUSTNÉ VYUŽITÍ</b>	<b>specifické podmínky</b>
<b>lesní hospodaření a výkon práva myslivosti</b> lesní školky technická zařízení pro výkon myslivosti oplocenky	bude zachována celistvost a funkčnost dané plochy nebude narušena protierozní ochrana a odtokové poměry a prostupnost krajiny
<b>podružné stavby</b> pro péči o lesní zvěř, dočasné uskladnění surovin a produktů (např. zemníky na uskladnění sazenic, uskladnění ošetřujících přípravků v lesních školkách aj..)	slouží bezprostředně k zajištění hlavního a podmíněně přípustného využití jsou technologicky přímo vázané na dané stanoviště a nelze je odůvodněně umístit v zastavěném území a zastavitelných plochách bude zachována celistvost a funkčnost dané plochy nebude narušena prostupnost krajiny vzájemná vzdálenost jednotlivých podružných staveb od sebe bude min. 100 m
<b>krajinné úpravy</b> vodní toky a vodní plochy	bude zachována celistvost a funkčnost dané plochy nebude narušena prostupnost krajiny max. velikost 3000 m <sup>2</sup> jednotlivé vodní plochy
<b>základní vybavenost území</b>	viz strana
<b>NEPŘÍPUSTNÉ VYUŽITÍ</b>	
využití, které není v souladu s hlavním, přípustným a podmíněně přípustným využitím <b>oplocení</b> (mimo oplocení lesních školek) <b>výrobní energií z obnovitelných zdrojů</b>	
<b>PODMÍNKY PROSTOROVÉHO USPOŘÁDÁNÍ</b>	
- výšková hladina zástavby max. 1 NP a zároveň max. 6 m	

<p><b>Typ plochy : PŘÍRODNÍ / PZ, NPZ /</b>          ————— doprovodná a krajinná zeleň</p>
<p><b>Časový horizont využití plochy:</b> stabilizované, plochy změn</p>
<p><b>Podmínky pro využití plochy:</b></p>
<p><b>Hlavní využití</b></p>
<p>— hlavní funkcí ploch doprovodné a krajinné zeleně je zajištění podmínek pro ochranu přírody a krajiny, zajištění ochrany volně žijících živočichů, planě rostoucích rostlin a jejich společenstva, péče o ekologické systémy a krajinné celky, péče a vzhled a přístupnost krajiny utvářené zelení s akcentem na okrasnou a ochrannou funkci a plnicí funkci protierozního opatření</p>
<p><b>Přípustné využití</b></p>
<p>— aleje, stromořadí, stromové a keřové porosty mezi a remízků          — ovocné sady s významným vlivem na krajinný ráz          — opatření související s ochranou přírody          — naučné stezky          — územní systém ekologické stability          — plochy pro protipovodňová a protierozní opatření          — dopravní infrastruktura pro zajištění přístupnosti území (účelové komunikace)</p>
<p><b>Nepřípustné využití</b></p>
<p>— jiné než hlavní a přípustné využití</p>
<p><b>Podmínky prostorového uspořádání a podmínky ochrany krajinného rázu:</b></p>
<p>— zeleň svou výškou nezhorší kvalitu bydlení na sousedních pozemcích (oslunění)</p>

<b>PŘÍRODNÍ VŠEOBECNÉ (NU)</b>	
pozemky pro stavby, zařízení a jiná opatření	
<b>HLAVNÍ VYUŽITÍ</b>	
<b>lesní porosty s určujícími funkcemi dle kategorizace lesů</b> (např.) lesy zvláštního určení sloužící zajištění podmínek ochrany přírody a ekologické stability území	
<b>přírodní a přírodě blízké nelesní ekosystémy</b> (např.) extenzivně využívaná zemědělská půda nelesní zeleň sloužící zajištění podmínek ochrany přírody a ekologické stability území	
<b>PŘÍPUSTNÉ VYUŽITÍ</b>	
není definováno	
<b>PODMÍNĚNĚ PŘÍPUSTNÉ VYUŽITÍ</b>	<b>specifické podmínky</b>
<b>zajištění veřejného povědomí o přírodních hodnotách lokalit zájmů ochrany přírody a krajiny</b> (např.) naučné stezky s doprovodnými informačními prvky	jsou přímo vázané na dané stanoviště bude zachována celistvost a funkčnost dané plochy
<b>lesní hospodaření</b> technická zařízení pro výkon myslivosti oplocenky	bude zachována celistvost a funkčnost dané plochy nebude narušena prostupnost krajiny
<b>krajinné úpravy</b> vodní toky a vodní plochy	budou splněny požadavky na celistvost a funkčnost dané plochy nebude narušena prostupnost krajiny max. velikost 3000 m <sup>2</sup> jednotlivé vodní plochy
<b>základní vybavenost území</b>	viz strana
<b>NEPŘÍPUSTNÉ VYUŽITÍ</b>	
využití, které není v souladu s hlavním, přípustným a podmíněně přípustným využitím oplocení výrobní energií z obnovitelných zdrojů	
<b>PODMÍNKY PROSTOROVÉHO USPOŘÁDÁNÍ</b>	
- výšková hladina zástavby max. 1 NP a zároveň max. 6 m	

<b>KRAJINNÁ ZELEŇ (ZK)</b>	
pozemky, stavby, zařízení a jiná opatření	
<b>HLAVNÍ VYUŽITÍ</b>	
nestanovuje se	
<b>PŘÍPUSTNÉ VYUŽITÍ</b>	
<b>krajinná nelesní a neprodukční zeleň</b> (např.) nelesní zeleň sloužící zajištění podmínek ochrany hodnot krajiny a ekologické stability území	
<b>přírodní a přírodě blízké nelesní ekosystémy</b> (např.) extenzivně využívané trvalé travní porosty (louky a pastviny), extenzivně využívané ovocné sady remízky, zemědělská půda s nálety křovin a dřevin	
<b>doprovodná zeleň</b> břehové porosty, mokřady remízky ostatní krajinná zeleň, stromořadí	
<b>činnosti směřující k zajištění ekologicko stabilizačních a krajinně estetických funkcí</b> biokoridory ÚSES	
<b>PODMÍNĚNĚ PŘÍPUSTNÉ VYUŽITÍ</b>	<b>specifické podmínky</b>
<b>zemědělské hospodaření a výkon práva myslivosti</b> oplocenky, ohradníky technická zařízení pro výkon myslivosti	bude zachována celistvost a funkčnost dané plochy nebude narušena prostupnost krajiny nebudou umístovány ve vymezených biokoridorech
<b>podružné stavby</b> pro chov hospodářských zvířat a dočasné uskladnění surovin a produktů	slouží bezprostředně k zajištění hospodářského využití plochy a k zajištění její údržby jsou technologicky přímo vázané na dané stanoviště a nelze je odůvodněně umístit v zastavěném území a v zastavitelných plochách nevyvolávají přímou potřebu napojení na veřejnou dopravní a technickou infrastrukturu bude zachována celistvost a funkčnost dané plochy nebude narušena prostupnost krajiny nebudou umístovány ve vymezených biokoridorech vzájemná vzdálenost jednotlivých podružných staveb od sebe bude min. 100 m
<b>krajinné úpravy</b> vodní toky a vodní plochy	bude zachována celistvost a funkčnost dané plochy nebude narušena prostupnost krajiny max. velikost 3000 m <sup>2</sup> jednotlivé vodní plochy
<b>základní vybavenost území</b>	viz strana
<b>NEPŘÍPUSTNÉ VYUŽITÍ</b>	
využití, které není v souladu s přípustným a podmíněně přípustným využitím	
oplocení	
výrobní energií z obnovitelných zdrojů	
<b>PODMÍNKY PROSTOROVÉHO USPOŘÁDÁNÍ</b>	
- výšková hladina zástavby max. 1 NP a zároveň max. 6 m	



<b>ZELEŇ SÍDELNÍ OSTATNÍ (ZS)</b>	
pozemky pro stavby, zařízení a jiná opatření	
<b>HLAVNÍ VYUŽITÍ</b>	
nestanovuje se	
<b>PŘÍPUSTNÉ VYUŽITÍ</b>	
přírodní i cíleně založená zeleň s prostorotvornou a rekreační funkcí parksy a parkově upravené pozemky pobytové louky	
hospodářská zeleň např. extenzivně využívané trvalé travní porosty (louky a pastviny)	
doprovodná zeleň remízky běhové porosty mokřady ostatní krajinná zeleň, stromořadí	
<b>PODMÍNĚNĚ PŘÍPUSTNÉ VYUŽITÍ</b>	<b>specifické podmínky</b>
<b>rekreační a volnočasové aktivity</b> (např.) dětská hřiště s nebezpečným povrchem, cvičební zařízení podružné stavby pro obsluhu, pódia, osvětlení	bude zachována celistvost a funkčnost dané plochy
<b>dopravní infrastruktura</b> parkování OA	bude zachována celistvost a funkčnost dané plochy
<b>krajinné úpravy</b> vodní toky a vodní plochy	bude zachována celistvost a funkčnost dané plochy nebude narušena prostupnost krajiny max. velikost 500 m <sup>2</sup> jednotlivé vodní plochy
<b>oplocení</b>	zajišťuje bezpečnost rekreační funkce
<b>základní vybavenost území</b>	viz strana
<b>NEPŘÍPUSTNÉ VYUŽITÍ</b>	
využití, které není v souladu s přípustným a podmíněně přípustným využitím výroby energií z obnovitelných zdrojů	
<b>PODMÍNKY PROSTOROVÉHO USPOŘÁDÁNÍ</b>	
- výšková hladina zástavby max. 1 NP a zároveň max. 6 m	

### F.3 OMEZENÍ VE VYUŽÍVÁNÍ PLOCH S ROZDÍLNÝM ZPŮSOBEM VYUŽITÍ

#### LIMITY VYUŽITÍ ÚZEMÍ

Respektovat omezení využití stávajících a nově navržených ploch stávajícími limity využití území.

Pozn.: výčet stávajících limitů využití území je uveden v textové části Odůvodnění ÚP Bohatice a zakres proveden v Koordinačním výkresu (5), pokud to podrobnost dokumentace umožňuje.

#### HYGIENICKÉ A BEZPEČNOSTNÍ VLIVY

Při upřesnění využití částí stabilizovaných i zastavitelných ploch potenciálně ohrožených nadměrným hlukem ze silniční dopravy, vymezených orientačně stanovenými hlukovými izofonami zakreslenými v Výkresu koncepce dopravní a technické infrastruktury (3) bude prověřováno možné ohrožení nadměrnými účinky hluku na základě podmínek pro využití ploch uvedených v tabulkách Tab. C.3.1: Vymezení zastavitelných ploch:

**hluk** v navazujícím projednání jednotlivých záměrů postupy podle stavebního zákona řešit vliv hluku z provozu na stabilizovaných plochách dopravy silniční v budoucích chráněných venkovních prostorech staveb.

Zjištěnému překračování limitů hluku v navržené zástavbě, která je umístována u stávajících linií dopravní infrastruktury bránit:

- urbanistickými opatřeními při umístování staveb (územní studie, DÚR), která znamenají funkční zónování ploch bydlení venkovského s vymezením dílčích částí určených pro neobytné funkce – vybavení, ochrannou zeleň, umístění protihlukových zábran,
- architektonickými opatřeními – orientací chráněných prostorů na stranu odvrácenou od zdrojů hluku,
- přitom upřednostňovat tvorbu urbanizovaného prostoru dotvořením stávajících uličních prostorů.

## VYLOUČENÍ UMISŤOVÁNÍ STAVEB V NEZASTAVĚNÉM ÚZEMÍ

Stavby, zařízení a jiná opatření, která lze obecně podle stavebního zákona umisťovat v nezastavěném území v souladu s jeho charakterem, se přípouští, pokud jsou v souladu s podmínkami pro využití a prostorové uspořádání území tohoto ÚP.

V nezastavěném území se nepřipouští stavby, zařízení a jiná opatření, které by zamezovaly přístupu nebo snižovaly prostupnost území (oplocení) s výjimkou:

- oplocení dočasně zřizovaných oplocenek na PUPFL,
- oplocení ZPF se speciálními kulturami (např. okrasné květiny, intenzivní sady) a ohradníků ploch pro chov hospodářských zvířat, koní, vše s nosníky upevněnými do země bez zmonolitněných základů.

V nezastavěném území se nepřipouští samostatné stavby a zařízení výroben energií z obnovitelných zdrojů s výjimkou jejich umístění jako technického zařízení staveb přípustných nebo podmíněně přípustných v souladu se stanovenými podmínkami ploch s rozdílným způsobem využití a v případě jejich převažující samozásobitelské funkce.

## **1.gG VYMEZENÍ VEŘEJNĚ PROSPĚŠNÝCH STAVEB, VEŘEJNĚ PROSPĚŠNÝCH OPATŘENÍ, STAVEB A OPATŘENÍ K ZAJIŠŤOVÁNÍ OBRANY A BEZPEČNOSTI STÁTU A PLOCH PRO ASANACI, PRO KTERÉ LZE PRÁVA K POZEMKŮM A STAVBÁM VYVLASTNIT**

### **1.g.1G.1 VYMEZENÍ VEŘEJNĚ PROSPĚŠNÝCH STAVEB, PRO KTERÉ LZE PRÁVA K POZEMKŮM A STAVBÁM VYVLASTNIT**

Územním plánem byly vymezeny tyto veřejně prospěšné stavby, pro které lze práva k pozemkům a stavbám vyvlastnit:

#### **~~Veřejně prospěšné stavby dopravní infrastruktury:~~**

- ~~VVD1~~ — výstavba místní komunikace, která upravuje vyústění stávající místní komunikace na silnici II/268  
~~VVD2~~ — výstavba chodníku pro pěší, zejména podél silnice II/268  
~~VVD4-D33/6~~ — modernizace, přeložky a elektrizace jednokolejné železniční trati Liberec – Česká Lípa v úseku Mimoň – Zákupy

#### **VPS - dopravní infrastruktura (DI) včetně staveb DI na veřejných prostranstvích**

- VD.D33/6 modernizace, přeložky a elektrizace jednokolejné železniční trati Liberec – Česká Lípa v úseku Mimoň - Zákupy  
 VD.Z.23 výstavba místní komunikace, která upravuje vyústění stávající místní komunikace na silnici II/268  
 VD.D2 výstavba chodníku pro pěší, zejména podél silnice II/268 (vymezeno linií)  
 VD.Z.52 místní obslužná komunikace  
 VD.Z.53 propojení účelových komunikací

#### **~~Veřejně prospěšné stavby technické infrastruktury:~~**

- ~~VVT1~~ — výstavba čerpací stanice odpadních splaškových vod ČSOV související s technickou vybaveností rozvojových i stabilizovaných ploch  
~~VVT2~~ — výstavba posilovací tlakové stanice vody ATS související s technickou vybaveností rozvojových i stabilizovaných ploch  
~~TECHNICKÁ INFRASTRUKTURA – KANALIZACE~~  
~~VT.Z24~~ — čerpací stanice odpadních vod (ČSOV)

#### **VPS - technická infrastruktura - kanalizace**

- VT.Z.24 čerpací stanice odpadních vod (ČSOV)

### **1.g.2G.2 VYMEZENÍ VEŘEJNĚ PROSPĚŠNÝCH OPATŘENÍ, PRO KTERÉ LZE PRÁVA K POZEMKŮM A STAVBÁM VYVLASTNIT**

Územním plánem byly vymezeny tyto veřejně prospěšná opatření, pro které lze práva k pozemkům a stavbám vyvlastnit:

#### **~~VPO – prvky ÚSES místního významu určené k založení~~**

- ~~VVÚ 1161~~ — dvě části lokálního biocentra 1161  
~~VVÚ 1160/1161~~ — část lokálního biokoridoru 1160/1161  
~~VVÚ 1161/1162~~ — část lokálního biokoridoru 1161/1162

#### **VPO - založení prvků ÚSES lokálního významu**

- VU.LBK.1160/1161 založení části úseku lokálního biokoridoru

### **1.g.3G.3 VYMEZENÍ STAVEB A OPATŘENÍ K ZAJIŠŤOVÁNÍ OBRANY A BEZPEČNOSTI STÁTU, PRO KTERÉ LZE PRÁVA K POZEMKŮM A STAVBÁM VYVLASTNIT**

Stavby a opatření k zajišťování obrany a bezpečnosti státu na území obce Bohatice nejsou v územním plánu navrhovány.

### **1.g.4G.4 VYMEZENÍ PLOCH PRO ASANACI, PRO KTERÉ LZE PRÁVA K POZEMKŮM A STAVBÁM VYVLASTNIT**

Plochy pro asanaci, pro které lze práva k pozemkům vyvlastnit, nebyly v územním plánu vymezeny.

## **1.hH VYMEZENÍ VEŘEJNĚ PROSPĚŠNÝCH STAVEB A VEŘEJNÝCH PROSTRANSTVÍ, PRO KTERÉ LZE UPLATNIT PŘEDKUPNÍ PRÁVO**

~~V návrhu územního plánu Bohatice nebyly stanoveny v~~ veřejně prospěšné stavby a veřejně prospěšná opatření, pro které lze uplatnit předkupní právo ~~se nestanovují.~~

## **1.11 STANOVENÍ KOMPENZAČNÍCH OPATŘENÍ-DLE § 50 ODS.6 SZ**

~~V návrhu územního plánu Bohatice nebyla stanovena kompenzační opatření. Kompenzační opatření podle § 50 odst.6 stavebního zákona se nestanovují.~~

## **2.b VYMEZENÍ PLOCH, VE KTERÝCH JE ROZHODOVÁNÍ O ZMĚNÁCH V ÚZEMÍ PODMÍNĚNO DOHODOU O PARCELACI**

~~Územním plánem jsou navrženy tyto plochy, ve kterých je podmínkou pro rozhodování o změnách v území dohoda o parcelaci: ZBV18.~~

## **J VYMEZENÍ PLOCH A KORIDORŮ ÚZEMNÍCH REZERV A STANOVENÍ MOŽNÉHO BUDOUCÍHO VYUŽITÍ VČETNĚ PODMÍNEK PRO JEHO PROVĚŘENÍ**

Vymezuje se plocha územní rezervy R.1 pro umístění staveb a zařízení technické infrastruktury (vodní zdroj – vrt, vodojem, čerpací stanice) pro prověření variantního řešení.

Ve vymezené ploše územní rezervy se využití ploch stabilizovaných bude řídit stanovenými podmínkami a dále se omezuje o takové stavby, zařízení a jiné činnosti, které by znemožnily nebo podstatně ztížily možnost jejího stanoveného budoucího využití.

Podmínky pro prověření budoucího využití:

- prověřit hydrogeologické a hydrotechnické podmínky,
- prověřit možnosti napojení na stávající systém zásobování vodou,
- prověřit vlivy na krajinný ráz, prostupnost a fragmentaci krajiny,
- prověřit vlivy na životní prostředí.

## K DEFINICE POJMŮ, KTERÉ NEJSOU OBSAŽENY V PRÁVNÍCH PŘEDPISECH

**Dům smíšené funkce** je stavba, jejíž minimálně jedno podlaží navazuje na veřejné prostranství, užitkovou plochu tohoto podlaží zaujímá v ekonomicky opodstatněném rozsahu veřejně přístupné občanské vybavení, 25 – 50 % podlahové plochy domu zaujímá trvalé bydlení, zbývající náplň odpovídá podmínkám využití dané plochy s rozdílným způsobem využití.

**Integrované funkce** jsou pro účely ÚP součástí stavby hlavního, přípustného nebo podmíněně přípustného využití, určené pro jinou podmíněně přípustnou (doplňující) činnost, v souladu s podmínkami využití plochy s rozdílným způsobem využití, v níž jsou připuštěny. Integrovanou funkcí není rodinný nebo bytový dům.

**Koeficient zastavění nadzemními stavbami** (Kn) se stanovuje závazně pro vymezené stabilizované i zastavitelné plochy jako poměr výměry všech částí příslušné plochy, které mohou být zastavěny nadzemními stavbami, ku celkové výměře plochy x 100 (%) – (dále viz kapitola F.2).

**Koeficient zeleně** (Kz) se stanovuje závazně pro vymezené stabilizované i zastavitelné plochy jako poměr výměry všech částí příslušné plochy, které musí být tvořeny zelení nebo vodními plochami přírodního charakteru, ku celkové výměře plochy x 100 (%) – (dále viz kapitola F.2).

**Komerční služby** jsou výrobní i nevýrobní služby poskytující na rozdíl od zejména zdravotních a sociálních služeb materiální požitky, jejichž umístění je vázané na přímý styk s koncovým zákazníkem.

**Komplexní řešení** je jednoduché komplexní prověření možného řešení vybraných problémů územního rozvoje v rozvojových i stabilizovaných plochách bez nadbytečných věcných a formálních náležitostí a zadání, jehož obsah je odsouhlasen orgánem posuzujícím soulad záměru s územním plánem při jeho projednání (např. „swarzplan“).

**Kultura** je nestavební využití pozemku produkčního i neprodukčního charakteru zejména lesní porosty, orná půda, trvalé travní porosty, zvláštní kultury, vodní plochy a toky.

**Nadzemní podlaží**, pro účely posouzení souladu navrhované výšky stavby s výškou stanovenou regulačním kódem, má většinu podlahové plochy nad úrovní terénu přilehlého k celému obvodu stavby, ostatní podlaží jsou podzemní.

**Nadzemními stavbami** pro účely ÚP se rozumí veškerá stavební díla charakteru budovy, tzn. nadzemní stavby včetně jejich podzemních částí prostorově soustředěné, obvykle uzavřené střešní konstrukcí, která vznikají stavební nebo montážní technologií, bez zřetele na jejich technické provedení, použité stavební výrobky, materiály a konstrukce, na účel využití a dobu trvání. Nadzemní stavby zahrnují nadzemní a/nebo podzemní podlaží vystupující nad přilehlý terén.

**Nerušící výroba** je výroba, která svým charakterem, kapacitou a provozováním nemění charakter území vyjádřený hlavním nebo přípustným využitím, negativní vlivy stanovené obecně závaznými právními předpisy (např. hluk a vibrace) nepřesahují mimo stavební pozemek stavby pro nerušící výrobu a neklade zvýšené nároky na zdroje a toky materiálu a na dopravní zátěž území nad hlavní nebo přípustné využití plochy. Stavby nerušící výroby respektují charakter zástavby v dané ploše s rozdílným způsobem využití (zejména měřítko, hmoty, výškovou hladinu).

**Obtěžující emise** jsou emise, které vnikají na sousedící pozemek jiného vlastníka v míře nepřiměřené místním poměrům a podstatně omezují obvyklé užívání tohoto pozemku.

**Oplocení** nepředstavují dočasně zřizované oplocenky na PUPFL, oplocení ZPF se speciálními kulturami a ohradníky ploch pro chov hospodářských zvířat, koní, vše s nosníky upevněnými do země bez zmonolitněných základů.

**Podružná stavba** je stavba o celkové výšce max. 6 m a půdorysné ploše max. 50 m<sup>2</sup> využitelná pouze k funkci uvedené v podmínkách využití příslušné plochy s rozdílným způsobem využití v souladu s charakterem příslušné plochy, nikoliv však pro bydlení nebo pobytovou rekreaci.

**Podkroví** je přístupný ohraničený vnitřní prostor nad posledním nadzemním podlažím nalézající se převážně v prostoru pod šikmou střechou (min. sklon střechy 10<sup>0</sup>) a určený k účelovému využití.

**Rodinný dům venkovský** - je stavba pro bydlení s maximálně 3 bytovými jednotkami, která může mít maximálně dvě nadzemní podlaží a obytné podkroví, základní hmoty staveb mají výrazně podlouhlý půdorys s převládající sedlovou střechou. U venkovských staveb jsou preferovány jednoduché tvary a primárně funkční architektonické prvky.

**Rodinná farma** je stavba nebo soubor staveb, kde minimálně 25 % podlahové plochy zaujímá trvalé bydlení a dalších minimálně 50 % podlahové plochy zaujímá zemědělské hospodářství zaměřené na chov užitkových zvířat nebo koní, rostlinnou výrobu a údržbu krajiny, to může být doplněné navazujícími aktivitami zejména v agroturistice a řemeslné výrobě.

**Rozvojové plochy** jsou plochy primárně určené k rozvoji zástavby v území tedy plochy zastavitelné a plochy přestavby.

**Speciálními kulturami** se rozumí kultury s hospodářským využitím ohrožené poškozením nebo zcizením – např. okrasné dřeviny a květiny, léčivé rostliny, intenzivní sady aj.

**Ubytováním** se rozumí specifické formy přechodného a dočasného bydlení, zahrnující ubytování návštěvníků obce z důvodu cestovního ruchu, ubytování sportovců provozujících své aktivity na území a v okolí obce, ubytování zaměstnanců provozoven na území obce, ubytování sociálního charakteru pouze pro potřeby obce.

**Udržitelný cestovní ruch** (též šetrný cestovní ruch) je cestovní ruch ohleduplný k životnímu prostředí, který neohrozí zejména přírodní a kulturní hodnoty území.

**Úprava** je účelové využití pozemku neprodukčního charakteru zejména úpravy zpevněných povrchů veřejných prostranství, zahradní úpravy, krajinářské úpravy.

**Výšková hladina zástavby** se definuje jako největší rozdíl mezi výškami nejvyššího bodu hlavní hmoty stavby a nejnižšího bodu stavby v kontaktu s přiléhajícím terénem (dále viz kapitola F.2).

**Vzrostlá nelesní zeleň** (též užíván pojem vysoká zeleň nebo dřeviny rostoucí mimo les) je představovaná jednotlivými stromy nebo skupinami stromů, zahrnuje např. aleje, stromořadí, ostrovní skupiny, solitéry, větrolamy, břehové doprovody vodních toků a ploch. Nejedná se obvykle o zeleň na zastavěném stavebním pozemku staveb pro bydlení. Vzrostlá nelesní zeleň plní v urbanistické struktuře a urbanistické kompozici mnoho funkcí (např. posílení biodiverzity, retence vody, redukce prašnosti, rozdělení prostorů, zvyšování kvality bydlení aj.).

**Základní občanské vybavení** jsou zařízení občanského vybavení využívaná obyvateli území nebo jejich významnou skupinou téměř denně a jsou vázána zejména na bydliště.

**Základní vybavenost území** představuje obecný výčet podmíněně přípustných pozemků, staveb, zařízení a jiných opatření, které jsou technologicky přímo vázané na dané místo nebo bezprostředně souvisí s hlavním nebo přípustným využitím, a které mohou tvořit nedílnou doplňující součást všech ploch s rozdílným způsobem využití jako integrované nebo na samostatných pozemcích.

**Zalesňování** nelesní půdy na prostorově oddělených plochách o výměře nepřesahující 0,20 ha není považováno za změnu funkčního využití a nevyžaduje změny ÚP za podmínky, že povede k navýšení ekologické stability území.

**Zelení** se rozumí z biologického hlediska přirozené nebo uměle založené kultury ve formě odpovídající účelu plochy – lesní porosty, travní porosty, záhony okrasných a užitkových rostlin, souvislé keřové porosty, solitéry a skupiny okrasných i užitkových dřevin, stromořadí, souvislé porosty dřevin – nikoliv dřeviny v kontejnerech, květinové koše a mísy, zatravněné rošty a dlaždice, travní porosty zakryté energetickými zařízeními obnovitelných zdrojů.

**Znečišťující látka** je látka, která svou přítomností v ovzduší má, nebo může mít škodlivé účinky na lidské zdraví nebo životní prostředí, anebo nadměrně obtěžuje zápachem.

**Zpevněnou plochou** pro účely ÚP se rozumí zpevněná část zemského povrchu, která vzniká stavební a montážní technologií, je určená k účelovému využití a nesplňuje definici zastavěné plochy ani zeleně.

## ÚDAJE O POČTU LISTŮ ÚZEMNÍHO PLÁNU A POČTU VÝKRESŮ GRAFICKÉ ČÁSTI

Textová část ÚP Bohatice obsahuje ~~33~~ číslovaných stran textu.

Grafická část ÚP Bohatice obsahuje 4 výkresy formátu 891 x 630 mm.

**Seznam použitých zkratk:**

LBC	lokální biocentrum
LBK	lokální biokoridor
CO	civilní ochrana
ČSOV	čerpací stanice odpadních vod
MKR	místo krajinného rázu
NN	nízké napětí
OA	osobní automobil
OKR	oblast krajinného rázu
POKR	podoblast krajinného rázu
PUPFL	pozemky určené k plnění funkcí lesa
RD	rodinný dům
TR	transformovna
TTP	trvale travní porosty
ÚAN	území s archeologickými nálezy
ÚP	územní plán
ÚR	územní rozhodnutí
ÚSES	územní systém ekologické stability
VDO	veřejná doprava osob
VKP	významný krajinný prvek
VN	vysoké napětí
VPO	veřejně prospěšné opatření
VPS	veřejně prospěšná stavba
VTL	vysokotlaký plynovod
ZPF	zemědělský půdní fond